

ورود سامانه بارشی جدید از چهارشنبه

بنابر گزارش سازمان هواشناسی کشور امروزشنبه، ۲۵اسفند در بیشتر مناطق کشور جو آرام و پایدار است و در شمال شرق، شرق و جنوب شرق کشور وزش باد شدید همراه با خیزش گرد و خاک پیش‌بینی می‌شود.

کارشناس سازمان هواشناسی کشور با اعلام این خبر به همشهری گفت: «دوشنبه و سه‌شنبه با عبور موج از جنوب کشور مناطقی از بوشهر، فارس، هرمزگان، کرمان و سیستان و بلوچستان افزایش ابر ایجاد می‌شود.»

امین حسین نقشبسته افزود: «تا سه‌شنبه پدیده خاصی در کشور نداریم و افزایش دما در شهرهای شمالی به ۴درجه می‌رسد. روز چهارشنبه سامانه بارشی جدیدی از نواحی شمال غرب وارد کشور می‌شود که کاهش دما را به‌دنبال دارد.»

عکس خبر



آلا داغلار

آلا داغلار، کوه‌ها و تپه‌های ماهوری رنگارنگی است که از مناظر بکر طبیعت آذربایجان شرقی به‌شمار می‌آیند. این کوه‌ها در ۴۰کیلومتری شمال غرب تبریز به‌دلیل داشتن ۲۰رنگ، رگه‌های رنگی زرد، نارنجی، مسی و سرخ میان رنگ غالب آن که قرمز زرد است، به آلا داغلار معروف شده است. عکس: ایرنا



مرگ پیرترین شامپانزه باغ وحش ارم

«پرویز»، یکی از مسن‌ترین شامپانزه‌های جهان، با بیش از ۷۰سال سن بر اثر کبولت سنن و عوارض ناشی از آن جان باخت. علی طاهری دامپزشک باغ وحش ارم اعلام کرد: به‌رغم تلاش‌های صورت گرفته، پرویز، پیرترین شامپانزه ایران که یکی از نمادهای باغ وحش ارم محسوب می‌شد و از ابتدای تأسیس، به این مکان منتقل شده بود، درحالی‌که در تخت خود مشغول استراحت بود، با آرامش درگذشت. پرویز طی ۱۰روز گذشته دچار بی‌حالی و بی‌اشتهایی بود. نبض بسیار ضعیف، مخاط رنگ پریده و معاینه قلب او نشان از آریتمی شدید داشت.

گفتنی است؛ «پرویز» سابقه بازی در فیلم سینمایی را هم در سابقه خود داشت. شامپانزه‌ها حدود ۹۸٫۶درصد با انسان قرابت ژنتیک دارند و از این نظر نزدیک‌ترین گونه جانوری به انسان محسوب می‌شوند. هوش بالا، رفتارها و تعاملات اجتماعی پیچیده و توانایی استفاده از ابزار از ویژگی بارز شامپانزه‌ها است.

افزایش سرعت در زیستگاه یوز پلنگ

مدیران استان سمنان در ۲روز گذشته سرعت وسایط نقلیه در کریدور تردد یوزپلنگ‌ها در جاده میامی را ۱۱۰کیلومتر اعلام کردند که ۲۰کیلومتر بیشتر از مصوبه قبلی است.

جاده میاندشت بیشترین میزان تردد و تلفات جاده‌ای یوزپلنگ‌ها را دارد که با هدف ایمن‌سازی مسیر تردد یوزپلنگ‌ها، سرعت وسایط نقلیه در جاده میاندشت- میامی با مصوبه به ۸۰کیلومتر رسید.

محمد درویش کنشگر محیط‌زیست در گفت‌وگو با مهر اعلام کرد: استانداری سمنان در جلسه ستاد اجرایی خدمات سفر نوروز افزایش سرعت ۱۱۰کیلومتری خودروها در جاده پرخطر میامی-عیاس‌آباد در مسیر تهران-مشهد را مصوب کرد. تاکنون در این جاده ۹یوزپلنگ آسیایی در تصادف یا خودروها کشته شده‌اند و حالا که تنها ۱۷قلاده یوز شناسایی شده در ایران وجود دارد، تصمیم افزایش سرعت در مهم‌ترین زیستگاه یوز آسیایی ایران پرسش‌برانگیز است.



بهره‌برداری از ۲۵کیلومتر بزرگراه در مسیر زاهدان- بیرجند
مهدی پارس، سرپرست اداره کل راه و شهرسازی سیستان و بلوچستان؛ با بهره‌برداری از این پروژه، از مجموع ۲۱۱کیلومتر راه در مسیر زاهدان- بیرجند در محدوده استحفاظی این استان ۱۵۰کیلومتر آن تبدیل به بزرگراه شده است.

شگفتی‌های قنات ۸۰۰ساله

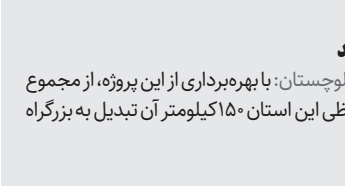
قنات محله «مون» در اردستان به‌عنوان تنها قنات ۲طبقه در جهان هنوز فعال است



اهمیت و ارزش آب در فلات مرکزی ایران یک شاهکار معماری و مهندسی دارد به نام «قنات». قنات یا کاریز در اعماق زمین حفر می‌شود و به وسیله آبره‌های مختلف، آب به سمت سطح زمین می‌رسد. آمار نشان می‌دهد کمی پیشتر یا کمتر از ۴۰هزار قنات در کشور داریم که ۱۱مورد آن به‌عنوان میراث جهانی یونسکو ثبت شده است. اما یک قنات در اصفهان در جهان تک است؛ قنات محله «مون» در اردستان که تنها قنات ۲طبقه در جهان است. نرگس بهشاد، رئیس اداره میراث فرهنگی، گردشگری و صنایع دستی اردستان می‌گوید: پس از ثبت جهانی قنات «مون» برنامه‌ریزی برای ایجاد زیرساخت مسیر گردشگری در طول مسیر ۴کیلومتری قنات، برای جذب بیشتر گردشگر در دست انجام است.



قنات مون اردستان از قنات‌های قدیمی ایران است که به نام محله «مون» خوانده می‌شود و به گواهِ تاریخ، عمری به قدمت ۸قرن دارد. رئیس اداره میراث فرهنگی، گردشگری و صنایع دستی اردستان به همشهری می‌گوید: «علاوه بر ۲طبقه بودن این قنات که در دنیا منحصر به فرد است، با وجود قدمتش، سازهای آن هنوز پابرجاست و می‌تواند آب‌های زیرزمینی را به سطح زمین انتقال دهد.» نرگس بهشاد ادامه می‌دهد: «جریان آب قنات از مظهر تاریخشویخانه فعال است. ویژگی دیگر قنات مون شکل تقسیم آب است. حوزهبندی در پایین دست مظهر قنات به ۳قسمت تقسیم می‌شود. ۲قسمت به محله مون می‌رود و یک‌قسمت به روستای تلک‌آباد می‌رسد. برخی از خانه‌های محله مون همچنان از آب قنات بهره‌مند هستند.» بهشاد، سیستم مهندسی این قنات ۲طبقه را اینطور توضیح می‌دهد: «قنات مون ۲مادر چاه دارد. یکی به عمق ۲۷متر دیگری ۲۰متر که به‌صورت موازی روی یکدیگر قرار دارند. با وجود اختلاف ارتفاع، جریان آب در طبقات با هم تلاقی ندارد و علت آن هم بافت خاک است.» استفاده از خاک رس باچسبندگی بالا و ترکیب آن با شن، خاک با دوام و مرغوبی را ساخته که جریان آب طبقه به هم نفوذ نمی‌کند. آب قنات بالایی، خنک، سبک، شیرین و مناسب برای آشامیدن است. آب قنات زیرین سختی و املاح بیشتری دارد و برای شست‌وشو، آبیاری زمین‌های کشاورزی اطراف و همچنین راه‌انداختن چرخ آسیاب استفاده می‌شود. در استان بر که تقسیم آبی وجود دارد که منسوب به شیخ بهایی است.



طول قنات

۴ کیلومتر



تعداد چاه اصلی

۳۵ حلقه



تعداد چاه شخصی

۴۰ حلقه



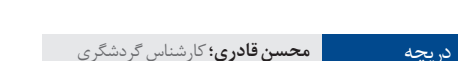
افزایش اتوبوس‌های منتهی به حرم رضوی به ۴۰۰دستگاه
محمدرضا قلندر شریف، شهردار مشهد: در شب‌های قدر، تعداد اتوبوس‌های منتهی به حرم مطهر رضوی به ۴۰۰دستگاه افزایش خواهد یافت. با توجه به اینکه شب اول سال نوا شب‌های قدر همزمان شده است، وظیفه ما برای تأمین حمل‌ونقل عمومی سنگین‌تر خواهد بود.



هنوز هم مادر بزرگ‌ها را در حال شست و شوی لباس و ظروف در کنار رختشویخانه می‌بینیم که برای گردشگران به‌ویژه گردشگران خارجی جذابیت زیادی دارد

برکت تورباسی

آیین‌های ماه مبارک رمضان در اردبیل از گذشته تاکنون به قوت خود باقی است. بین این رسوم، دوختن کیسه برکت یا به زبان ترکی برکت تورباسی یکی از رسوم پرطرفدار اردبیلی‌هاست. به گزارش همشهری، دوختن کیسه برکت در شب‌های ماه مبارک رمضان در مساجد اردبیل انجام می‌شود. برخی از شهرها نیز مانند مشکین‌شهر، این رسم را در آخرین جمعه‌ماه مبارک رمضان برپا می‌کنند. رسم دوختن کیسه برکت از سوی بانوان انجام می‌شود. آنها پارچه‌ای به اندازه دوختن یک کیسه کوچک و نخ و سوزن را همراه خود به مسجد می‌برند و همزمان با ختم قرآن و برپایی مراسم ذکر و دعا به پارچه سوزن می‌زنند و کیسه‌های برکت را می‌دوزند. دوختن کیسه‌های برکت پراساس یک باور دینی و مذهبی است. گاهی اوقات پارچه‌ها از سبوی افرادی که سال گذشته برای برآورده‌شدن حاجت خود نذر کرده‌اند، خریده و برای دوختن کیسه‌های برکت به مسجد برده می‌شود. این پارچه‌های نذری که در اندازه‌های کوچک برای دوخت کیسه برکت برده می‌شود، معمولاً همراه با مقداری نمک به نشانه تبرک بین افرادی که می‌خواهند کیسه بدوزند، بخش می‌شود. کیسه‌های برکت که در شب‌های ماه مبارک رمضان در مساجد اردبیل همراه با ذکر و دعا دوخته می‌شود به روزه‌داران اهدا می‌شود. افراد هم این کیسه‌ها را به نشانه برکت قبول می‌کنند. خانواده‌ها پس انداز خود را در طول سال داخل این کیسه برکت می‌گذارند و آن پس‌انداز را در سفرهای زیارتی و کارهای خدایسندانه و نیکوکاری مورد استفاده قرار می‌دهند. برخی از افراد هم با گرفتن کیسه برکت نذر می‌کنند که ماه رمضان سال آینده، خود بانی خربه پارچه برای رسم کیسه برکت باشند. آداب‌ورسوم برای ماهه از پیشینیان، نشان‌دهنده همدلی و مهری همه مردم برای بهره‌مندی بیشتر از فیوضات معنوی ماه مبارک رمضان است. این رسم در مسجد تاریخانه امامان نیز بر گزار می‌شود و به رسم کیسه‌دوزان معروف است. رسمی که در دامغان ۵قرن قدمت دارد و در روز ۲۷ماه مبارک رمضان بر گزار می‌شود. بانوان در این آیین مذهبی، حاجات خود را از خداوند درخواست می‌کنند و به نیت بخت‌گشایی، فرزندانوری، برکت مال و دارایی، کیسه مراد می‌دوزند.



آسیب سفرهای پر حجم به طبیعت

سفرهای پر حجم به شمال و دیگر مناطق گردشگری با عدم توجه به اصول اکوتوریسم و رفتارهای ناآگاهانه آسیب زیادی به طبیعت وارد می‌کند. این آسیب‌ها معمولاً به دلیل رفتارهای ناآگاهانه و عدم توجه به اصول اکوتوریسم و حفظ محیط‌زیست است. اما این آسیب‌ها شامل چه مواردی است؟

- آلودگی محیط زیست:** گردشگران بدون توجه به اثرات منفی بر محیط‌زیست، زباله‌های غیر قابل تجزیه را در جنگل، سواحل و مناطق طبیعی رها می‌کنند و به آکوسیستم آسیب می‌زنند.
- آسیب به پوشش گیاهی:** برخی گردشگران برای گرفتن عکس و تجربه خاص با ورود به مناطق حساس و حفاظت شده باعث تخریب پوشش گیاهی و آسیب به عرصه‌های طبیعی می‌شوند.
- آلودگی منابع آب:** رودخانه‌ها و دریاچه‌ها منابع بسیار مهم هستند. اما برخی گردشگران به دلیل عدم آگاهی یا ریختن زباله و بردن خودرو کنار منابع آب باعث تخریب و آلودگی می‌شوند.
- آلودگی صوتی:** صدای زیاد و عدم رعایت آرامش محیط موجب آسیب به طبیعت است. صدای بلند خودرو، موتورسیکلت و دیگر تجهیزات می‌تواند حیوانات وحشی را از زیستگاهشان فراری دهد.
- ورود بیش از ظرفیت:** حضور جمعیت انبوه گردشگر در مناطق خاص فشار زیادی بر منابع طبیعی و زیستگاه‌ها تحمیل و منجر به فرسایش خاک، آلودگی و آسیب به زیرساخت محلی می‌شود.
- وقوع آتش‌سوزی:** گردشگران برای استفاده از آتش جهت پخت و پز یا گرم شدن با عدم مراقبت می‌توانند موجب آتش‌سوزی گسترده شوند.
- تهدید حیات وحش:** بسدودن در نظر گرفتن اصول سفر مسئولانه و با ورود به مناطق طبیعی و لمس نوزاد حیوانات یا ایجاد مزاحمت در زیستگاه‌ه تنها آسیب‌زاست که تعادل زیستی را بر هم می‌زند.

نتیجه: اطلاع‌رسانی به گردشگران در مورد اهمیت حفظ طبیعت و رعایت اصول اکوتوریسم کمک زیادی به کاهش آسیب‌ها می‌کند. ایجاد مناطق مشخص برای استراحت، پیک‌نیک و فعالیت‌های دیگر می‌تواند منجر به سفر مسئولانه شود. نظارت بر رفتار گردشگران و اعمال جریمه برای افرادی که به طبیعت آسیب می‌زنند هم موجب تغییر رفتار خواهد شد. تشویق به سفرهای پایدار و مسئولانه و ترویج بر نامه‌های گردشگری حافظ منابع طبیعی هم راهکار دیگر کاهش آسیب سفر انبوه به طبیعت است.



رختشویخانه فعال قنات

رئیس اداره میراث فرهنگی، گردشگری و صنایع دستی اردستان با اشاره به اینکه این قنات زنده و فعال است، می‌گوید: «۳۵چاه اصلی از این قنات نشأت می‌گیرد و تعداد زیادی که حدود ۴۰حلقه است به منازل شخصی می‌رود.» به‌گفته نرگس بهشاد، بقایای تاسیسات جانبی در مجاورت مظهر قنات تا آسیاب‌ها نیز همچنان به جا مانده و یکی از جذابیت‌های گردشگری این قنات است که دیدنی‌ترین قسمت، رختشویخانه فعال این قنات است. «هنوز هم مادر بزرگ‌ها را در حال شست و شوی لباس و ظروف در کنار رختشویخانه می‌بینیم که برای گردشگران به‌ویژه گردشگران خارجی جذابیت زیادی دارد.»



ساخت مسیر گردشگری

نرگس بهشاد، رئیس اداره میراث فرهنگی، گردشگری و صنایع دستی اردستان درباره رونق گردشگری قنات مون بعد از ثبت جهانی می‌گوید: «طرح ایجاد معبر شهری از مسیر پایاب قنات تا رختشویخانه به طول ۵۰۰متر تهیه شده و در دست آماده‌سازی و رفع نواقص است. با اجرای این طرح، گردشگران در طول مسیر با شگفتی معماری این قنات آشنا می‌شوند. اهمیت این قنات به زنده بودن آن است.»



اعلام آمادگی مرتعداران اصفهان برای راه‌اندازی گردشگری طبیعت
صفر علیمردانی، مدیرعامل اتحادیه مرتعداران استان اصفهان؛ یکی از برنامه‌های استاندار اصفهان، رونق گردشگری است و اتحادیه مرتعداران اصفهان آمادگی دارد با توجه به در اختیار داشتن مراتع استان، گردشگری طبیعت را در اصفهان راه‌اندازی کند. اما این موضوع نیازمند حمایت مسئولان ذیربط است.




غارهای درجه یک ایران

۱۰ غار ایران در درجه‌بندی کارگروه غارشناسی رتبه یک تا ۳ گرفتند

انجام است و ۱۰غار جدید ایران دارای رتبه حفاظتی شدند. بر بخشی غارهای رتبه‌بندی شده در چه حفاظتی بالا گرفتند و برخی دیگر به دلیل تخریب‌ها و بازدیدهای گردشگری حائز کمترین رتبه شدند. غارهای رتبه‌بندی‌شده در استان‌های

آذربایجان غربی، یزد، کرمان، استان مرکزی و خراسان جنوبی بودند و آنطور که جواد نظامدوست، عضو کارگروه غارشناسی ایران گفت: «اما کدام غارهای ایران در یکی از آخرین نشست‌های کارگروه غارشناسی ایران درجه‌بندی شدند؟»



غار سهولان؛ یک غار آبی قابل قایقرانی است. وجود زیاد کیوتران در این غار منجر به آلودگی نهشته‌های غار در حد فاجعه‌بار شده‌است. این غار به دلیل آنکه تبدیل به یک فضای گردشگری شده و بهره‌برداری از آن در اختیار جامعه محلی است، درجه ۳ گرفت. این غار سال گذشته ۱۶۰هزار بازدیدکننده داشت. هرگونه تعمیر و آماده‌سازی بعدی غار سهولان نیازمند دریافت مجوز از کارگروه غارشناسی است.



غار پوشوم؛ در کاملند یزد است و دارای نهشته‌های آهکی تخریب‌شده و فاقد نقشه است. با توجه به نقص اطلاعات، درجه ۲ گرفت.

غار دوکچی؛ بکرودر چندکیلومتری غار قلاچی است. رفتن به تالار با فرود سخت و عبور از محوطه تنگ ممکن است. درجه یک گرفت.

گزارش محمد باریکانی

روزنامه‌نگار

رتبه‌بندی غارهای ایران برای درجه‌بندی اهمیت حفاظتی آنها در کشور در حال

غار قلاچی؛ دهانه آن ۱۲۰متر ارتفاع دارد و دارای سالن‌ها، تشکيلات آهکی قطور، حوضچه آب بسیار بزرگ و قفاش‌هایی است که در سالن اصلی زندگی می‌کنند. همین شاخه‌ها موجب شد غار قلاچی پوکان درجه يك بگیرد. تاکنون ۶۰۰متر آن نقشه‌برداری و ۲طبقه آن شناسایی شده‌است. غارنوردان توانسته‌اند لاشه يك دستگاه فولکس واگن قدیمی انداخته‌شده در دل غار را از آن خارج کنند.

غار چهل دختر؛ این غار از منظر باستان‌شناختی اهمیت دارد. درجه ۲ است و با توجه به داستان پناهگاه ۴۰دختر و تکمیل اطلاعات ارتقا می‌یابد.

غار پروانه‌ها؛ با کشف پروانه‌های مرده در ورودی غار آمسش یا غار پروانه‌ها گذاشتند. تشکيلات آهکی زنده و در حال رشد دارد و درجه ۴گرفت.

