

دریاچه‌های باغ ملی گیاه‌شناسی



معرفی در باغ ملی گیاه‌شناسی ۶ دریاچه بسزک وجود دارد که هر یک شبیه‌سازی دریاچه‌هایی هستند که در نقاط مختلف کشور یا خارج از کشور وجود دارند.

در کنار دریاچه خزر عکس‌های یادگاری بگیرید

دریاچه خزر، لژروار، دریاچه آلبراتون، دریاچه صخره‌ای، ایرانی- تورانی و دریاچه مدیترانه دریاچه‌های بزرگ باغ ملی گیاه‌شناسی را تشکیل می دهند. ۶چاه عمیق در این محل وجود دارند که آب این دریاچه و دیگر دریاچه‌های موجود در باغ توسط این‌چاه‌ها تأمین می‌شود. معروف‌ترین دریاچه باغ ملی گیاه‌شناسی، دریاچه خزر است که در ضلع شرقی میدان مرکزی باغ ملی گیاه‌شناسی و در مجاورت رویشگاه هیرکانی یا همان رویشگاه خطه خزر قرار دارد. این دریاچه حدود ۷۰۰مترمربع وسعت دارد و شکل آن به‌صورت دایره است. در اطراف این دریاچه نیمکت‌هایی برای نشستن و همچنین تعدادی سازه چوبی ایجاد شده که گردشگران را به ساعتی نشستن در این محدوده و تماشای دریاچه خزر البته در ابعاد کوچک‌تر دعوت می کند.

تماشای طبیعت چین و ژاپن در کنار دریاچه مدیترانه

دریاچه مدیترانه از دیگر دریاچه‌های دیدنی باغ ملی گیاه‌شناسی است که ۲۵۰۰مترمربع وسعت دارد. این دریاچه در ضلع شمال‌غربی میدان مرکزی و در محدوده رویشگاه چین و ژاپن واقع شده است. دریاچه مدیترانه از ۲قسمت تشکیل شده و یک پل روی آن ساخته شده که محوطه اطراف دریاچه را به جزیره کوچکی که در وسط آن به چشم می‌خورد، وصل می‌کند. این پل و منظره زیبای اطراف آن که باغی تماشایی از طبیعت کشورهای ژاپن و چین را به نمایش می‌گذارد، فرصتی برای گرفتن عکس‌های به یادماندنی است. دریاچه آب شور ایرانی- تورانی نیز در محوطه‌ای با همین‌ن‌نام در ضلع جنوب‌غربی باغ ملی گیاه‌شناسی قرار دارد و وسعت آن حدود ۷۰۰مترمربع

است. با توجه به اینکه رویشگاه تورانی- ایرانی نمایانگر پوشش گیاهی دشت تورانی است و بیشتر گیاهان این رویشگاه در محیط‌هایی مانند دشت‌ها، بیابان‌ها، شوره‌زارها و تپه‌های شنی رشد می‌کنند و طوبیت مورد نیاز خود را لازم دارند، بنابراین این دریاچه آب‌شور برای ایجاد محیط مناسب و رشد پوشش گیاهی در این منطقه احداث شده است.

گشت وگذار در باغ گیاه‌شناسی تهران سفر به دل طبیعت است

از ارتفاعات جنگلی خزر تا باغ میوه‌های بومی

رویشگاه هیرکانی

ساخت و اجرای رویشگاه هیرکانی سال ۱۳۵۱آغاز شد و امروز از مهم‌ترین و قدیمی‌ترین مجموعه‌های باغ ملی گیاه‌شناسی محسوب می‌شود.

	موقعیت	ضلع شرقی
	مساحت	۸هکتار
	شاخه‌ها	رودخانه، دریاچه

جنگل‌های شمالی را اینجا ببینید

رویشگاه هیرکانی شبیه جنگل‌های شمال کشور است و در آن بیش از ۶۴ گونه درختی و ۲۹ گونه گیاهی مناطق جلگه‌ای و ارتفاعات جنگلی خزر کاشته شده‌است. از جمله این گونه‌ها می‌توان به سرخس و انواع پیازها و... اشاره کرد. برای ایجاد شرایط مشابه جنگل‌های شمال ایران، در این بخش از خاک جنگل‌های شمال هم استفاده شده است؛ دریاچه خزر مجموعه هم جذابیت خاصی دارد و رودخانه‌های آن به رطوبت و طراوت هوا کمک می‌کنند.

رویشگاه زاگرس

رویشگاه زاگرس از سال ۱۳۶۷ در باغ ملی گیاه‌شناسی آغاز به کار کرده و بر مجموعه رویشگاه ایرانی- تورانی به حساب می‌آید.

	موقعیت	ضلع جنوب شرقی
	مساحت	۳هکتار
	شاخه‌ها	صخره‌های آهکی



سفر به زاگرس

رویشگاه زاگرس به ۲ بخش زاگرس شمالی و جنوبی تقسیم میشود و با قدم گذاشتن در آن گویی به کوهستان‌های مرتفع زاگرس سفر کرده‌اید. صخره‌های آهکی، درختان مقاوم مانند بلوط، زالزالک و گیاهان دارویی معطر-تصویری از این منطقه کوهستانی را به شما نشان می‌دهد. در این رویشگاه، می‌توانید با گیاهانی آشنا شوید که در برابر اوضاع سخت کوهستانی سازگاری یافته‌اند. برای ایجاد شرایط مشابه رشته‌کوه زاگرس، در این بخش از سنگ‌ها و خاک‌های منطقه زاگرس استفاده شده است؛ همچنین ۳ تپه مصنوعی در این بخش ساخته شده است که مرتفع‌ترین آنها ۱۰متر ارتفاع دارد.



رویشگاه البرز جنوبی

رویشگاه البرز جنوبی با الهام از طبیعت دامنه‌های طبیعی جنوبی رشته کوه البرز بین سال‌های ۱۳۸۰ تا ۱۳۸۳ساخته شد.

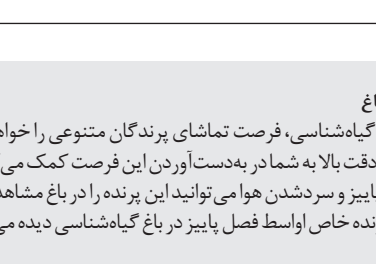
	موقعیت	ضلع شرقی
	مساحت	۶/۵هکتار
	شاخه‌ها	آبگیر، رودخانه، چشمه



شکوه البرز در باغ ملی گیاه‌شناسی

این رویشگاه به‌عنوان ذخیره‌گاه ژنتیکی، نقش مهمی در حفظ گونه‌های گیاهی انحصاری البرز جنوبی ایفا می‌کند. در اینجا بیش از ۲۴۰ نوع گونه گیاهی مانند ارس، بنسه، زالزالک، گلای و وحشی، سمناق، زربین، بید، بادام و توس وجود دارد. در رویشگاه البرز جنوبی همچنین جاذبه‌هایی مانند تپه ماهورها، دره‌ها، چشمه‌ها، رودها، آبشارها، آبگیرها و مانداب‌ها به چشم می‌خورد که سیمای طبیعی البرز را به نمایش می‌گذارد. برای ایجاد

این مناظر تغییرات مختلفی از جمله تغییر شکل فرم زمین، تغییرات توپوگرافی و... روی این محدوده از باغ شکل گرفته است.



رویشگاه ایرانی- تورانی

رویشگاه ایرانی- تورانی از پهناورترین رویشگاه‌های باغ ملی گیاه‌شناسی است که با هدف جمع‌آوری گیاهان شاخص و مهم ناحیه ایرانی- تورانی ساخته شد.

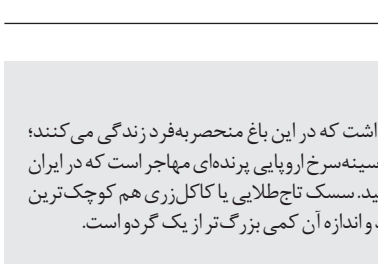
	موقعیت	جنوب شرقی
	مساحت	نامشخص
	شاخه‌ها	دریاچه آب شور



پهناورترین رویشگاه باغ ملی گیاه‌شناسی

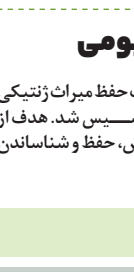
رویشگاه ایرانی- تورانی با اقلیم خشک و نیمه‌خشک در حفظ گونه‌های گیاهی انحصاری البرز جنوبی ایفا می‌کند. در اینجا بیش از ۲۴۰ نوع گونه گیاهی مانند ارس، بنسه، زالزالک، گلای و وحشی، سمناق، زربین، بید، بادام و توس وجود دارد. در رویشگاه البرز جنوبی همچنین جاذبه‌هایی مانند تپه ماهورها، دره‌ها، چشمه‌ها، رودها، آبشارها، آبگیرها و مانداب‌ها به چشم می‌خورد که سیمای طبیعی البرز را به نمایش می‌گذارد. برای ایجاد

این مناظر تغییرات مختلفی از جمله تغییر شکل فرم زمین، تغییرات توپوگرافی و... روی این محدوده از باغ شکل گرفته است.



✓ **سعیده‌مرادی**

برای تماشای طبیعت زیبای ایران و گیاهان بومی آن نیاز نیست حتماً با سفر ببندید و به نقاط مختلف کشور سفر کنید. کافی است سری به باغ ملی گیاه‌شناسی بزنید؛ باغی که در آن رویشگاه‌های مطرح ایرانی از جمله هیرکانی، زاگرس، البرز جنوبی و ایرانی- تورانی شبیه‌سازی شده و در آنها می‌توان انواع گیاهان خاص این خطه‌ها را دید و لذت برد. همچنین می‌توانید گلخانه‌های جنوب ایران، باغ میوه‌های بومی ایران و باغ بیازهای ایرانی را ببینید و علاوه بر آشنایی با گونه‌های گیاهی کمیاب یا در حال انقراض، گردش در این فضای بکر را تجربه کنید.



باغ میوه‌های بومی

این باغ سال ۱۳۷۴ با هدف حفظ میراث ژنتیکی میوه‌های بومی ایران تأسیس شد. هدف از ساخت این باغ، آموزش، حفظ و شناساندن درختان میوه بومی است.

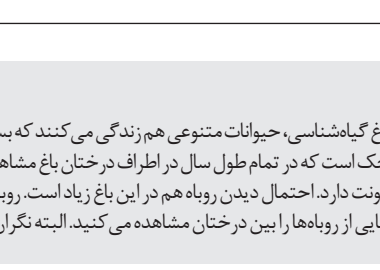
	موقعیت	ضلع شمالی
	مساحت	۴.۵هکتار
	شاخه‌ها	دریاچه، رودخانه



وجود ۲۱ گونه گیاهی پیازدار

باغ پیازهای ایرانی ۲۱۱۰ مترمربع وسعت دارد و در قسمت شمال غربی باغ ملی گیاه‌شناسی احداث شده است. در این منطقه گیاهان پیازدار، ریزوم‌دار و غده‌دار از مناطق مختلف ایران جمع‌آوری شده و بر اساس تنوع رویشگاه، میزان بارندگی و جهت تابش نور کاشته شده‌اند. در این باغ ۲۱ گونه گیاهی پیازدار کاشته شده که با نصب حصاری فلزی در اطراف محوطه باغ، از آنها در مقابل حیوانات مزاحمی که از پیاز و ریشه گیاهان تغذیه می‌کنند، حفاظت می‌شود. برای شبیه‌سازی محیط

این مجموعه با محیط‌زیست گیاهان، از خاک زراعی به‌همراه شن ماسه، کود پوسیده گاوی و خاکبرگ استفاده شده است.



گلخانه جنوب ایران

گلخانه جنوب ایران در باغ ملی گیاه‌شناسی سال ۱۳۸۸ به بهره‌برداری رسید و گیاهانی از مناطق جنوبی کشور جمع‌آوری و به این گلخانه منتقل شد.

	موقعیت	ضلع جنوبی میدان مرکزی باغ ملی گیاه‌شناسی ایران
	نامشخص	
	شاخه‌ها	ندارد



دورهمی درختان جنوبی در گلخانه

گلخانه جنوب ایران از ۳ بخش مجزا تشکیل شده است. در بخش اول شاهد درختان حرا و مانگرو هستید. در بخش دوم هم که ارتفاع بیشتری نسبت به ۲ بخش جانبی دارد و از موقعیت نورگیری بیشتری برخوردار است، می‌توان به تماشای گون‌های درختی جنوب ایران مانند نخل، کنار، گهور و شیشم نشست. در بخش سوم که بخش آخر این مجموعه به حساب می‌آید نیز می‌توان از درختچه‌هایی چون نیلوفر درختی، در مان عقرب و... بازدید کرد.



حیوانات باغ گیاه‌شناسی

- موقعیت: همه بخش‌های باغ

معرفی: در بخش‌های مختلف باغ گیاه‌شناسی، حیوانات متنوعی هم زندگی می‌کنند که بسته به فصل‌های مختلف، شانس دیدن آنها را خواهید داشت. سنجاب ایرانی بستانداری کوچک است که در تمام طول سال در اطراف درختان باغ مشاهده می‌شود. این بستاندار به‌طور طبیعی در جنگل‌های بلوط زاگرس واقع در غرب ایران سکونت دارد. احتمال دیدن روباه هم در این باغ زیاد است. روباه جانوری با چشمتوسط و کوچک از گونه سگ‌سانان است و گاه موقع بازدید از باغ، گروه‌هایی از روباه‌ها را بین درختان مشاهده می‌کنید. البته نگران نباشید، چون این جانوران به انسان‌ها نزدیک نمی‌شوند.

- ویژه‌نامه روز پنجشنبه

- ۲۴ آبان ۱۴۰۳

- شماره ۶۱

آبشار ورودخانه

باغ ملی گیاه‌شناسی



معرفی آبشار و رودخانه باغ ملی گیاه‌شناسی ایران از دیگر جاذبه‌های پرطرفدار این مجموعه به حساب می‌آید که به‌ترتیب آبشار در باغ صخره‌ای قرار دارد و مبدأ رودخانه نیز از رویشگاه هیرکانی است.

آبشاری به ارتفاع ۲متر

در قسمت شمال‌غربی میدان مرکزی باغ ملی گیاه‌شناسی، تپه‌های متعدد با ارتفاع‌های مختلف وجود دارد. در میان این تپه‌ها نیز آبشاری ۲متری جریان دارد که بر زیبایی این خطه افزوده است و به یک دریاچه کوچک منتهی می‌شود. در اطراف این آبشار می‌توان بیش از ۷۰گونه درختی و ۲۰۰گونه علفی را تماشا کرد. همچنین گردشگران در کنار این آبشار می‌توانند ساعت‌ها بنشینند و از صدای قورباغه‌ها و شرشر آب نهایت لذت را ببرند، اما باید به یاد داشته باشند که از رفتن به داخل آب در این محدوده خودداری کنند.



اینجا رودخانه هم

وجود دارد

تنها رودخانه باغ ملی گیاه‌شناسی با عنوان رودخانه خزر شناخته می‌شود که شروع آن از محدوده ضلع شرقی و از رویشگاه هیرکانی است. طریقه جریان این رودخانه نیز به این شکل است که آب از دریاچه خزر بمپاش می‌شود و به طرف دریاچه لژروار جریان می‌یابد. این رودخانه به طول ۴کیلومتر، از دریاچه لژروار به شکل رود به جریان خود ادامه می‌دهد و به بخش‌های دیگر باغ ملی گیاه‌شناسی جاری می‌شود.

