



**معرفی**  
وجود باغ‌های فراوان در حاشیه رودخانه، آدران را به یکی از مقاصد گردشگری نزدیک تهران تبدیل کرده است.


**نشانی**  
جاده کرج-چالوس، قبل از سد امیرکبیر، روستای آدران

### روستای قاجاری

خانه‌های روستا که نمای قدیمی خود را حفظ کرده‌اند، در کنار کوچه‌های رنگارنگ پاییزی، منظره زیبایی پیش روی تان قرار می‌دهند. طرح اولیه این روستا توسط میرزا آقاخان نوری، صدراعظم ناصرالدین شاه ریخته شد. این طرح شامل ۱۲ کوچه روبه‌روی هم، خانه‌های شمالی رو به قبله، طوبله، بازار، میدان، مسجد، قلعه، حمام، ۲ سیلوی ذخیره غله و آب‌انبار بود. در این روستا هنوز بقایای دیوار قلعه، حمام، انبار ذخیره غله، کوچه‌ها، میدان و عمارت کلاه‌فرنگی به چشم می‌خورد. قلعه قاجاری هم که بخش‌های زیادی از آن بین رفته از دیگر دیدنی‌های روستاست. جاده آتشفشان هم یک پیست موتورسواری دارد که تعداد زیادی از موتورسواران جمعه‌ها در این منطقه حاضر می‌شوند و با تشویق مردم به دل کوهستان می‌روند.

### آبشارهای آدران

آبشار آدران یکی از بلندترین آبشارهای کشور است. برای رفتن به این آبشار در فصل پاییز حتما لباس گرم و کفش مناسب همراه داشته باشید تا در مسیر دچار مشکل نشوید. آبشار هفت چشمه هم از ۷ آبشار مختلف تشکیل شده که ارتفاع بعضی از آنها به حدود ۵ متر می‌رسد. برای بازدید از این آبشارها می‌توانید از مردم محلی راهنمایی بگیرید تا مسیر کم‌خطری را پیدا کنید. منطقه «دره سر» یکی دیگر از دیدنی‌های این روستاست که در میان ۲ کوه قرار گرفته و از میان آن رودخانه باریکی جریان دارد. برای رسیدن به این منطقه باید از یک تپه بزرگ بالا بروید و سپس با استفاده از راهی باریک که یک سمت آن کوه و سمت دیگر دره است خود را به پایین دره برسانید. در روستای آتشفشان باغ‌های زیادی در کنار کوه قرار دارد که طبیعتی رنگارنگ را به مسافران هدیه می‌دهد. با گشت و گذار در این روستا می‌توانید باغ‌های مختلف را ببینید که حالا برگ‌هایشان هفت‌رنگ شده‌اند.



# سمفونی برگ‌ها در روستاهای غربی

در غرب پایتخت کجا به تماشای پاییز بنشینیم؟

زیبایی‌هایش بنشینید. تا دیر نشده و برف و باران برگ‌های رنگارنگ را از سر شاخه‌ها جدا نکرده و کوچه‌ها از برگ‌های خشک خالی نشده‌اند، به این روستاها بروید و از تماشای پاییز و صدای خش خش برگ‌ها زیر پای تان لذت ببرید.

✓ **مهديه تقوی‌راد** کوچه باغ‌های روستایی در فصل پاییز رنگ و رویی دیگر به خود می‌گیرند و منظره‌ای تماشایی می‌سازند. در حوالی مرزهای غربی تهران می‌توانید به روستاهایی بروید که کوچه‌های پر درخت خود را حفظ و فرصتی فراهم کرده‌اند تا به تماشای پاییز و

### روستای ارنگه

**معرفی**  
آبشار، چشمه، درختان رنگارنگ و دره‌های متعدد تنها بخش کوچکی از زیبایی روستای ارنگه در فصل پاییز است.

**فاصله از تهران**  
۶۶ کیلومتر

**نشانی**  
۱۸ کیلومتری جاده چالوس-کرج

**امکانات**  
اقامتگاه بومگردی، فروشگاه محلی مسجد و محل بازی کودکان

چطور برویم: بعد از ورود به جاده چالوس، ۸ کیلومتر پیش بروید تا تابلوی روستای ارنگه را در کنار جاده مشاهده کنید.

### یادگاری از دوران زرتشتیان

ارنگه شامل روستاهای گوراب، ابهرک، سرزیارت، چاران و... است. تپه‌های کارنه و قلعه زرتشتیان یادگاری از دوران زرتشتیان است که هنوز هم مقداری از کنده‌کاری‌های آن دوران را می‌توانید در این محدوده ببینید. قبرستان ارنگه هم با توجه به قدمت روستا، عمری چند هزار ساله دارد. وجود باغ‌های سیب زرد، گردو، گلابی و... باعث شده تا در فصل پاییز کوچه‌ها دیدنی شوند و درختان تنوع رنگ جالبی را به نمایش بگذارند. آبشار ارنگه یکی دیگر از دیدنی‌های این روستاست.

### روستای سیجان


**معرفی**  
سیجان در دامنه کوه قرار دارد و ۲ رودخانه در روستا جریان دارد که به رودخانه کرج منتهی می‌شوند.

**فاصله از تهران**  
۶۷ کیلومتر

**نشانی**  
کرج، بخش آسارا، روستای سیجان

**امکانات**  
فروشگاه محلی، مسجد، محل بازی کودکان

چطور برویم: در جاده چالوس ۳۵ کیلومتر رانندگی کنید. با استفاده از تابلوهای راهنما به سمت روستای سیجان بروید.



### همسایه کوه و رود

بارگاه امامزاده محمد(ع)، آبشار و کوچه‌های پر درخت از جاذبه‌های این روستاست. کوچه‌ها در پاییز زیبایی دل‌انگیزی دارند و محلی برای استراحت گردشگران هستند. آبشار ۲۲۶۴ متری روستا ۳ کیلومتر بالاتر از روستاست، اما مسیر سختی برای پیاده‌روی دارد و اگر سرمایه آب در پاییز اذیت‌تان نمی‌کند برای رسیدن به آن باید چند بار از عرض رودخانه عبور کنید. اطراف روستا را هم کوه‌ها احاطه کرده‌اند. کوه ملک‌شاه، سیجان را به روستای خور متصل می‌کند.

### روستای خور


**معرفی**  
روستای ۲۰۰۰ ساله خور در ارتفاع ۲۸۰۰ متری در دامنه غربی قله گندم چال قرار دارد.

**فاصله از تهران**  
۷۶ کیلومتر

**نشانی**  
کرج، روستای خور

**امکانات**  
سوپرمارکت، فروشگاه محلی، رستوران کافی‌شاپ، مسجد

چطور برویم: در جاده کرج-چالوس، ۱۷ کیلومتر رانندگی کنید. در ابتدای یک جاده فرعی تابلوی روستای خور را مشاهده می‌کنید.



### روستای محبوب اسکی بازان

این روستا دارای یک پیست اسکی ۱۸۰۰ متری است که به‌عنوان طولانی‌ترین پیست اسکی در ایران شناخته می‌شود. قله گندم چال با ارتفاع ۳۶۰۰ متر نیز از غرب به روستای خور مرتبط می‌شود و در بین جاده چالوس و جاده سولقان قرار دارد. بقعه امامزاده عسکری(ع) در جنوب روستا واقع شده که قدمت آن به دوران صفویه می‌رسد. آبشار خور نیز ۲ کیلومتر با این روستا فاصله دارد و با عبور از میان درختان رنگارنگ پاییزی می‌توانید به آن برسید.

### روستای رندان

**معرفی**  
روستای رندان بیش از ۷۰۰ سال قدمت دارد و بنا بر اساس باقیمانده، این منطقه از بیلاق‌های محبوب پادشاهان قاجار در اطراف تهران بوده است.

**فاصله از تهران**  
۲۶ کیلومتر

**نشانی**  
سولقان، ۱۸ کیلومتر بعد از کوهسار

**امکانات**  
مسجد، محل بازی کودکان فروشگاه‌های محلی

چطور برویم: در بزرگراه شهید همت غرب به سمت کوهسار بروید. در جاده کوهسار بعد از طی ۱۸ کیلومتر تابلوی روستای رندان را سمت چپ جاده خواهید دید.



### بیلاق پادشاهان قاجار

این روستا به دلیل قرار گرفتن در ارتفاع بیش از ۲ هزار متری از سطح دریا سردسیر است. باستان‌شناسان در این روستا سکه‌های قدیمی و چراغ روغنی کشف کرده‌اند و با استفاده از این نشانه‌ها قدمت روستای رندان را تخمین زده‌اند. اگر به طبیعت تماشایی و رنگارنگ فصل پاییز علاقه دارید، می‌توانید به روستا و آبشار رندان بروید. به دلیل سردسیر بودن منطقه، فصل پاییز در این روستا زودتر آغاز می‌شود. طبیعت اطراف آبشار رندان در این فصل بسیار زیبا و تماشایی و مناسب برای عکاسی است.



● موقعیت: شرق تهران

### بلوار ابوذر

معرفی: بلوار ابوذر یکی از قدیمی‌ترین خیابان‌های شرق پایتخت است که در محور شمال به جنوب از خیابان نیروی هوایی تا خیابان خاوران امتداد دارد. ۶ پل در مسیر این بلوار ساخته شده که از دو طرفش مسیل پر آب می‌گذرد. برای یک طبیعت‌گردی پاییزی، این خیابان پر درخت که بسیاری از فرعی‌ها و تقاطع‌های آن هم به بوستان‌های محلی می‌رسند، انتخاب مناسبی خواهد بود. پیاده‌روهای پهن و بافت محلی این بلوار هم آن را برای یک پیاده‌روی پاییزی مناسب می‌کند.