
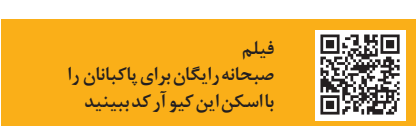


صبحانه رایگان برای پاکبانان



پشت شیشه یک کبابسرا که در یکی از خیابان‌های باجک قم واقع شده، اطلاعاتی اسپسانده شده که روی آن آمده است: «قابل توجه پاکبانان محترم... با سیاست از زحمات شما بزرگواران در جهت پاکیزگی شهرمان، باعث افتخار ماست که صبحانه را مهمان ما باشید...»

به گزارش همشهری، این کبابسرا حالا مدتی است که هر روز صبح از پاکبانان پذیرایی می‌کند و البته این اتفاق، نظر خیلی‌ها را در خیابان باجک به‌خود جلب کرده است.



ماه پر فراز تالاب بیشه دالان

این تصویر از ماه پر فراز تالاب بیشه دالان در بروجرد ثبت شده است. تالاب بیشه دالان در ۱۵ کیلومتری جنوب شرقی بروجرد و در دشت سیلاخور واقع شده که از جنبه زیست‌محیطی، اکوتوریسم و طبیعت‌گردی قابل توجه است. عکس: فراد دهنانی



فروش بلیت از مهران به همه نقاط کشور اینترنتی است

سید زاهدین چشمه خاور، مدیرکل راهداری و حمل‌ونقل جاده‌ای ایلام؛ به‌منظور ساماندهی تردد زائران در تمامی مسیرها، فروش اینترنتی بلیت از مرز بین‌المللی مهران به تمامی نقاط کشور به‌صورت اینترنتی خواهد بود. مسافران و زوار می‌توانند جهت تهیه بلیت از طریق جایگاه‌های مجاز شرکت‌های حمل‌ونقل مسافری اقدام کنند.

سردترین و گرم‌ترین نقاط ایران

سردترین‌ها در عرض شمالی و گرم‌ترین‌ها در عرض جنوبی قرار گرفته‌اند، امار ارتفاع از سطح دریا گاهی این معادله را به هم می‌زند

سردترین نقاط ایران کجاست؟

رئیس مرکز ملی اقلیم و مدیریت بحران خشکسالی سازمان هواشناسی کشور با بیان اینکه سردترین نقاط ایران در شمال کشور قرار دارند، می‌گوید: «منطقه کوهستانی اردبیل، خلخال، ارتفاعات گیلان، مناطق مرتفع مازندران، مناطق مرتفع قزوین، مناطق مرتفع استان البرز و... همیشه جزو سردترین نقاط کشور محسوب می‌شوند.» وظیفه با بیان اینکه در استان تهران هم تقاطعی وجود دارد که جزو سردترین‌ها به‌حساب می‌آید، در این‌باره از روستاهایی در شمالی‌ترین نقاط تهران مانند دیزین یا شمالی‌ترین نقاط طالقان در استان البرز مانند روستای ناربان به‌عنوان سردترین‌های کشور یاد می‌کند. به گفته‌او، این نقاط، هم در ارتفاع بالایی از سطح زمین قرار دارند و هم به لحاظ جغرافیایی در عرض‌های شمالی کشور واقع شده‌اند.

سردترین‌های زاگرس

سردترین‌ها اما فقط محدود به نوار شمالی نیستند و انطور که رئیس مرکز ملی اقلیم و مدیریت بحران خشکسالی سازمان هواشناسی کشور توضیح می‌دهد، برخی مناطق غرب کشور از جمله کهگیلویه‌وبویراحمد یا چهارمحال‌وختیاری هم جزو سردترین مناطق کشور محسوب می‌شوند. وظیفه می‌گوید: «کنگنه جالب اینکه از نظر جغرافیایی، غرب کشور دارای عرض جنوبی است؛ ولی به‌دلیل ارتفاع بالا در زمره نقاط سرد قرار می‌گیرد.»



ارتفاعات خلخال در شمال کشور



رکورد‌های هوشناسی نشان می‌دهد گرم‌ترین شهر ایران با دمای ۶۳درجه سانتی‌گراد در سال ۲۰۱۷، آبادان در خوزستان و سردترین شهر ایران هم با دمای منفی ۴۶درجه سانتی‌گراد بستان‌آباد در آذربایجان شرقی بوده است

محمود مولایی روزنامه‌نگار

گرم‌ترین نقاط ایران

گرم‌ترین نقاط کشور قطعا در بخش‌های جنوبی قرار گرفته‌اند. رئیس مرکز ملی اقلیم و مدیریت بحران خشکسالی سازمان هواشناسی کشور با تأکید بر این نکته می‌گوید: «استان‌های جنوبی مانند خوزستان و کرمان همیشه جزو گرم‌ترین‌ها هستند.» احد وظیفه با بیان اینکه گرم‌ترین نقطه زمین هم به‌احتمال فراوان کویر لوت است، توضیح می‌دهد: «هم ارتفاع این کویر پایین است و هم در عرض جنوبی کشور واقع شده‌است.»

رئیس مرکز ملی اقلیم و مدیریت بحران خشکسالی: گرم یا سرد بودن یک روستا یا شهر به‌عرض جغرافیایی و ارتفاع آن وابسته است



جاسازی بخش‌هایی از غرب مازندران



عطاءالله کربانی، مدیرکل حفاظت محیط‌زیست مازندران؛ بازنگاری و اصلاح قوانین حفاظت‌شده البرز مرکزی این استان به مراحل نهایی رسیده است. واقع شدن بخشی از غرب مازندران در محدوده منطقه حفاظت‌شده البرز مرکزی برابر مستندات موجود فقط در نوشهر مانع اجرای ۲۰ طرح تولیدی در این شهرستان شده است.

عدد خبر

۲۴ کوخه

از ابتدای فصل پاییز تاکنون در نقاط مختلف استان خوزستان تخریب شدند. هدف از تخریب کوخه‌ها جلوگیری از زنده‌گیری و قاچاق پرندگان شکاری است. شهرهای خرمشهر، آبادان، ماهشهر، شادگان، رامشیر، رامهرمز، امیدیه، هفتکل، اهواز عمدتا کوخه‌نشینی دارند.

۴۶ درصد

تصادفات جاده‌ای حیات وحش در شب‌هایی که ماه کامل است افزایش می‌یابد. مطالعه ۱۰ساله دانشگاه تگزاس ای اند ام (TexasA&M) نشان داده است ترکیبی از عوامل ازجمله خستگی رانندگان و افزایش فعالیت حیوانات در شب می‌تواند منجر به این افزایش تصادفات شود.

خبر روز

محیطبان زخمی پارک ملی موته به تهران منتقل می‌شود

علی جمشیدیان، محیطبان گشت سیار اداره کل حفاظت محیط‌زیست استان اصفهان حین تعقیب و گریز یک خودرو در پارک ملی و پناهگاه حیات وحش موته مورد اصابت تیر شکاری متخلف قرار گرفت. محیطبان مصدوم که از ناحیه چشم، سینه و بازو مورد اصابت تیر قرار گرفته اکنون در بیمارستان تحت درمان است. جمشید محبت‌خانی، فرمانده یگان حفاظت محیط‌زیست گفت: محیطبان پارک ملی موته برای مداوای بهتر به تهران منتقل می‌شود. علی عباسی، فرمانده یگان حفاظت استان اصفهان نیز گفت: وضعیت فعلی محیطبان مصدوم از ناحیه چشم وخیم گزارش شده و پس از انجام مداخلات پزشکی نتیجه درمان به آگاهی عموم خواهد رسید. شکاری غیرمجاز شناسایی شده و پلاکش نیز ثبت شده است.



امسال نیازی به واردات برنج نیست

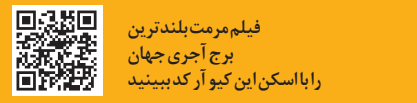
ابیک مومنی، رئیس سازمان جهادکشاورزی مازندران؛ میزان تولید برنج در مازندران و دیگر استان‌ها به حدی رسیده که امسال نیاز چندانی به واردات این قلم غذایی راهبردی به کشور نداریم. وزارت کشاورزی همراه با اعلام نرخ تضمینی برنج سیاست‌های حمایتی خوبی در دستور کار قرار داده است.

گردشگری

بلندترین برج آجری جهان



برج گنبد قابوس بلندترین برج تمام‌آجری جهان با ارتفاع ۷۰متر است که این روزها مراحل مرمت و بازسازی را می‌گذراند. به گزارش همشهری، بنای تاریخی و ثبت جهانی شده گنبد قابوس از شاهکارهای معماری اسلامی با بیش از هزار سال قدمت و عنوان دار بلندترین بنای تمام‌آجری جهان در شهرستان گنبد کاووس در استان گلستان است. گنبد قابوس، بلندترین برج و گنبد آجری جهان و مقبره قابوس بن وشمگیر، بنایی بازمانده از سده چهارم هجری است که بر فراز تپه‌ای خاکی با ارتفاع ۱۵متر در مرکز شهر گنبد کاووس بنا شده است. قابوس بن وشمگیر چهارمین امیر زیاری در سال ۳۹۷ هجری(سال ۳۲۵ خورشیدی) دستور داد این بنا را بسازند تا پس از مرگش در آنجا دفن شود. این شاهکار معماری(اسلامی از کف تپه‌ای که روی آن واقع شده تا زیر قاعده مخروط ۳۷متر و ارتفاع گنبد مخروطی آن نیز از کف قاعده تا رأس آن ۱۸متر است و در کل ارتفاع آن به ۵۵متر می‌رسد. البته با احتساب ارتفاع تپه، ارتفاع نهایی گنبد قابوس از سطح زمین تا نوک آن ۷۰متر است. بدنه خارجی مدور این بنا دارای ۱۰ ترک(مانند ستاره دهن‌پر) است که در فواصل مساوی از یکدیگر قرار دارند و در هر ترک آن عبارتی آجری و کتیبه‌ای‌شکل به خط کوفی نوشته شده است. ورودی بنا دارای سردر هلالی و گلوبی مقرنسی است و یکی از نخستین مقرنس‌کاری‌ها در معماری اسلامی ایران محسوب می‌شود. این برج پانزدهمین اثر تاریخی ایران در فهرست میراث جهانی است.



سد «ماندگان» مجوز زیست‌محیطی ندارد



حمید ظهراپی، معاون محیط‌زیست طبیعی؛ سد ماندگان در منطقه حفاظت‌شده «دنا» هنوز مجوز زیست‌محیطی ندارد. اینکه فکر کنیم سازمان مجوز به این سد نخواهد داد و یا ۱۰۰درصد مجوز خواهد داد اشتباه است. براساس قانون اثرات زیست‌محیطی، پروژه‌ای رد و یا با اصلاحاتی مورد تأیید قرار می‌گیرد.

اخبار کوتاه

استفاده حداکثری از بارش‌های پاییزی

سرپرست سازمان منابع طبیعی و آبخیزداری کشور بر استفاده حداکثری از بارش‌های پاییزی برای انجام اقدامات بیولوژیکی و اجرای طرح مردمی کاشت یک میلیارد درخت تأکید کرد. حسن وحید از مدیران منابع طبیعی استان‌ها خواست با توجه به شرایط اقلیمی، حفر چاله برای کاشت نهال را در دستور کار قرار دهند. او با اشاره به شرایط اقلیمی استان خراسان جنوبی گفت: میزان بارندگی سالانه در این استان به‌طور میانگین بین ۱۰۰ تا ۱۵۰ میلی‌متر است اما با وجود شرایط سخت اقلیمی بیشترین جنگل‌های دست کاشت را در این استان داریم. در فصل پاییز مناطق مختلف کشور با بارش‌های خوبی مواجه خواهند بود که در این رابطه مدیران منابع طبیعی استان‌ها باید حداکثر استفاده را از باران‌های پاییزی برای کاشت نهال و اجرای طرح مردمی کاشت یک میلیارد درخت داشته باشند.

سفیر چین در تهران:

سعدی به چین سفر کرده بود

سفیر چین در ایران با بیان این اینکه ۲ هزار سال پیش فرستاده‌ای از چین از ایران دیدن کرده است، گفت: «سعدی» شاعر بزرگ ایرانی هم به چین سفر کرده است، همین سفرها و فرستاده‌ها و مبادلات فرهنگی، ارتباط ملت‌ها را در طول تاریخ محکم کرده است. به گزارش روابط‌عمومی کتابخانه و موزه ملک، «اِبرهای بی‌پایان جاده ابریشم» نمایشگاه مشترکی از آثار هنری و تاریخی موزه هنرهای کلکسیونی شانگهای و کتابخانه و موزه ملی ملک برگزار شد. زونگ یی وو، سفیر چین در تهران در افتتاحیه این نمایشگاه گفت: از زمان برپایی روابط دیپلماتیک، همکاری‌های ۲کشور هم عمیق‌تر شده است. نمایشگاه امروز نیز شهادی بر تعمیق این روابط است. این آثار، هم فرهنگ جاده ابریشم را نشان داده است و هم هویت فرهنگی ۲کشور را نمایش می‌دهد. از طریق این آثار می‌توانیم ارتباط نزدیک ۲کشور را مشاهده و همسویی تمدن‌ها را در طول زمان احساس کنیم، این رویداد بر ایجاد تمدن جهانی اثرگذار است.

خلع سلاح شکارچیان تهران

۴۸۷ سلاح و مهمات شکار از شکارچیان تهران در ۶ماه نخست سال کشف شد

۱۰٪

آمار رشد کشف سلاح شکاری از شکارچیان تهران در

شکارچیان را باید با پهپاد رصد کنیم

فرهاد زندی، رئیس یگان حفاظت محیط‌زیست استان تهران؛ معمولاً بیشترین کشفیات شکار و سلاح‌های شکاری را در ۶ماه دوم سال داریم چون پرندگان مهاجر در این ۶ماه وارد کشور می‌شوند و زمستان گذرانی می‌کنند. با این حال در ۶ماه اول امسال تاکنون، تعدادی از سلاح‌های شکاری غیرمجاز از شکارچیان کشف شده است. آمار کشفیات در ۶ماه نخست امسال نسبت به سال گذشته نزدیک به ۱۰درصد افزایش یافته است. نشست‌ها و جلسات مختلفی با دهبیارها و شوراها‌ی مناطق داشتیم و دوره‌های آموزشی هم بر گزار کردیم. مردم نیز برای مقابله با شکارچیان غیرمجاز با ما همکاری دارند. با مراکز نیروی انتظامی، پلیس‌های کوهستان و کلانتری‌ها برای جلوگیری از تخریب محیط‌زیست و شکار و صید غیرمجاز تفاهمنامه امضا کردیم و با آنها گشت‌های مشترک داریم. تعداد گشت و پایش‌ها و استفاده از همیارهای محیط‌زیست افزایش یافته است. مقابله با شکار نیازمند فرهنگسازی است اما احتمال افزایش شکار و شکاری‌های غیرمجاز به‌دلیل افزایش قیمت گوشت قرمز بالا رفته است. بعضی‌ها به این دلیل برای شکار کردن وسوسه می‌شوند. برای رصد و پایش مناطق، باید به علم روز تجهیز شویم که پایش به وسیله پهپاد یکی از این نیازهای یگان حفاظت محیط‌زیست استان تهران است. لازم است تجهیزات نوین را به‌کار بگیریم تا از مناطق نگهداری و متخلفان را به‌سرعت شناسایی کنیم.

تعداد سلاح‌های شکاری مجاز در کشور

۴۸۷ سلاح ومهمات

از شکارچیان تهران طی ۶ماه نخست امسال کشف و ضبط شد.

۲۵۰ تیر

مهمات سال ساچمه‌زنی

۱۸۶ تیر

مهمات گلوله‌زنی کشف شده

۵۱ قبضه

سلاح شکاری غیرمجاز کشف شده

۳۰٪

آمار سلاح‌های شکاری کشور در تهران است

۱۰ گونه

حیات وحش تهران که بیشترین آمار شکار را دارند. عبارت‌اند: آهو، گواتردار ایرانی، پلنگ، خرس قهوه‌ای، قوچ و میش، هوبره، بالابان، کل و بز، حواصیل، اردک، خوتکا