


سفر زیرزمینی به برج آزادی و میدان شهدا

ویژه‌نامه روز پنجشنبه
۱۹ مهر ۱۴۰۳
شماره ۵۶



دروازه دولت

منطقه ۱۲



معرفی
از پرازدحام‌ترین ایستگاه‌های تقاطعی خط ۱۴ است که سال ۱۳۸۷ به بهره‌برداری رسید. این ایستگاه ۳ خروجی دارد که ۲ خروجی در ضلع شمال است و یکی به ضلع جنوب خیابان انقلاب منتهی می‌شود.

نشانی
تقاطع خیابان انقلاب با خیابان سعدی

آسانسور
دارد

پله برقی
دارد

گشت و گذار در موزه‌ها

اگر از خروجی جنوبی ایستگاه بیرون بروید بعد از ۲ دقیقه پیاده‌روی در امتداد خیابان سعدی به موزه پمپ‌بنزین می‌رسید. در این موزه علاوه بر تماشای اتومبیل‌های قدیمی اطلاعاتی هم درباره پمپ‌بنزین‌های قدیمی، وسایلی که در آنها استفاده می‌شده و نحوه کار آنها به دست می‌آورد. حدود ۱۰۰ اقدام بالاتر از موزه پمپ‌بنزین موزه عروسک‌های ملل در انتظار شماست؛ نخستین و بزرگ‌ترین موزه عروسک ایران که در آن بیش از ۲ هزار عروسک از ۸۰ کشور جهان به تفکیک قاره در معرض نمایش بازدیدکنندگان قرار گرفته‌اند. در این موزه می‌توانید سفری جادویی به دنیای عروسک‌ها داشته باشید؛ سفری آموزنده که شما را با فرهنگ، قصه‌ها، افسانه‌ها، پوشاک و آداب و رسوم کشورهای مختلف دنیا آشنا می‌کند.

بازدید از خانه هدایت

در ادامه مسیرتان به جنوب خیابان سعدی نرسیده به خیابان منوچهری به خانه صادق هدایت می‌رسید. این خانه که در حال حاضر به‌عنوان کتابخانه از آن استفاده می‌شود، یکی از خانه‌های قاجاری تهران است که صادق هدایت دوران کودکی و نوجوانی‌اش را در آن گذرانده است. همچنین جاذبه دیگری که می‌توانید در نزدیکی ایستگاه متروی دروازه دولت پیدا کنید، گالری آب‌انبار است. این گالری در ۲۰۰ متری شرق ایستگاه قرار گرفته و آثار زیبا و محیط دلنشینی را برای مخاطبان فراهم کرده است. با ۲۰ دقیقه پیاده‌روی در مسیر جنوبی خیابان سعدی به کوچه برلن می‌رسید. این کوچه یکی از مراکز خرید پوشاک در تهران است و مراکز تجاری و مغازه‌های بسیاری در خود جای داده. با کمی پیاده‌روی می‌توانید از خانه موزه اتحادیه که لوکیشن سریال معروف دایی جان ناپلئون بود، بازدید کنید.

می‌توانید در کمترین زمان و به دور از ترافیک و آلودگی هوا خودتان را به این اماکن برسانید. در این گزارش برخی از ایستگاه‌های خط ۴ مترو را که در اطرافشان مراکز گردشگری قرار دارند معرفی کرده‌ایم.

تهران پر از اماکن تاریخی و گردشگری است که با استفاده از مترو می‌توانید به آنها دسترسی داشته باشید. یعنی اگر یک روز تعطیل تصمیم بگیرید بدون خودرو و با شبکه ریلی در پایتخت گردش کنید، گزینه‌های بسیاری پیش روی شماست که



منطقه ۶

فردوسی

معرفی
این ایستگاه سال ۱۳۸۷ افتتاح شد و به دلیل موقعیت جغرافیایی و همسایگی با ایستگاه اتوبوس‌های تندروی خیابان انقلاب، جزو پرترددترین ایستگاه‌های مترو به حساب می‌آید.

نشانی
تقاطع خیابان انقلاب و سپهبد قری
میدان فردوسی

آسانسور
دارد

پله برقی
دارد

گردش در بوستان و کافه

این ایستگاه ۲ خروجی دارد که یکی در ضلع شمال شرقی و دیگری در شمال غربی میدان فردوسی است. اگر از غربی خارج شوید بعد از ۵ دقیقه پیاده‌روی به بوستان فردوسی در خیابان نیایی می‌رسید که مجهز به امکاناتی چون سرویس بهداشتی و زمین بازی است و فضای سبز دلچسبی هم دارد. ۱۰۰ متر که جلوتر بروید می‌توانید از نمایشگاه‌های صنایع‌دستی خیابان نجات‌الهی دیدن کنید. برای رفع خستگی هم می‌توانید به کافه‌های پرتعداد اطراف ایستگاه در خیابان انقلاب، فردوسی و ایرانشهر سر بزنید.


میدان آزادی

معرفی
این ایستگاه که سال ۱۳۸۹ افتتاح شد ۴ خروجی دارد که به گذر شهید لشکری و خیابان برادران رحمانی منتهی می‌شوند.

نشانی
میدان آزادی، بزرگراه لشکری، ابتدای خیابان برادران رحمانی

آسانسور
ندارد

پله برقی
ندارد



گردش در میدان و برج آزادی

از هر کدام از خروجی‌های این ایستگاه که به سمت شرق حرکت کنید به میدان آزادی می‌رسید. این میدان از بزرگ‌ترین میدان‌های تهران و برای پیاده‌روی مناسب‌سازی شده است. اگر از پیاده‌روی خسته شدید می‌توانید روی نیمکت‌های موجود در میدان و کنار حوض گرد و بزرگ آن بنشینید و فواره‌های بلند را تماشا کنید. همچنین در وسط میدان برج آزادی که نماد تهران است جانمایی شده است. صرف‌نظر از معماری کم‌نظیر برج، چندین موزه تماشایی در داخل میدان قرار دارد که بازدید از همه آنها حداقل نیم‌روز زمان می‌برد.




توحید

معرفی
یک ایستگاه تقاطعی خط ۴ و ۷ مترو است که به دلیل قرار گرفتن در مرز ۴ منطقه تهران جزو ایستگاه‌های شلوغ مترو به حساب می‌آید.

نشانی
شمال شرقی تقاطع خیابان شهید نواب صفوی و خیابان آزادی

آسانسور
دارد

پله برقی
دارد



گردش در بوستان و خرید

ایستگاه ۲ خروجی دارد که یکی در همسایگی تونل توحید است و دیگری به خیابان آزادی منتهی می‌شود. از خروجی خیابان آزادی اگر به سمت شرق حرکت کنید با ۱۰ دقیقه پیاده‌روی به بوستان اوستا می‌رسید. در این بوستان می‌توانید نفسی تازه و از سرویس بهداشتی، آبخوری و تجهیزات ورزشی استفاده کنید. همچنین در محدوده اطراف ایستگاه پاساژها و مراکز تجاری متعددی وجود دارد که اگر قصد خرید دارید می‌توانید سری به آنها بزنید.



میدان شهدا

معرفی
یک ایستگاه تقاطعی در خطوط ۴ و ۱۶ است که سکوی خط ۴ آن سال ۱۳۸۷ به بهره‌برداری رسید و از سال ۱۳۹۸ با عبور خط ۶ حجم تردد مسافران در آن افزایش یافت.

نشانی
میدان شهدا، تقاطع خیابان ۱۷ شهریور با خیابان پیروزی و مجاهدین اسلام

آسانسور
دارد

پله برقی
دارد



پیاده‌روی و تماشای فیلم

این ایستگاه ۲ ورودی در ضلع شمال غربی و شرقی دارد. ورودی غربی به میدان شهدا و خیابان ۱۷ شهریور منتهی می‌شود. اگر حوصله پیاده‌روی دارید بعد از خروج از ایستگاه حتما سری به پیاده‌راه معروف خیابان ۱۷ شهریور بزنید. این محدوده تا خیابان صفا با طراحی سنگفرش و آبنا برای پیاده‌روی مناسب‌سازی شده است. در طول مسیر پیاده‌روی چند جگرسرا و آبمیوه‌فروشی معروف فعالیت می‌کنند. کمی پایین‌تر از ایستگاه، در ضلع جنوب شرقی میدان شهدا یکی از سینماهای معروف پایتخت قرار دارد. اگر فرصت دارید خودتان را به تماشای فیلم در یکی از سینماهای قدیمی پایتخت مهمان کنید.



نشانی: تقاطع خیابان شهید فاطمی و خیابان ولیعصر

معرفی: طراحی متفاوت معماری ایستگاه متروی جهاد، توجه‌های زیادی را در داخل و خارج از کشور جلب کرده است. ایستگاه متروی میدان جهاد یکی از ایستگاه‌های خط ۳ متروی تهران است که ورودی آن از طاق‌ها و دالان‌هایی تودرتو و متقاطع از جنس آجر تشکیل شده است. معمار این طرح تلاش کرده که این ورودی را به گذرگاهی سنتی تبدیل کند که عابران پیاده در آن احساسی از صمیمیت داشته باشند. مصالحی که در این بنا به کار رفته هم کاملاً بومی هستند. در ساخت این ایستگاه از ۳۰۰ هزار آجر دست‌ساز که در کوره‌های مناطق حاشیه‌ای تهران ساخته شده، استفاده کرده‌اند.

میدان جهاد