

تپه تنگل خانه




معرفی
۳۰متر عرض در غرب روستای بزرگ جهان قرار گرفته و شیب ملایمی دارد.

نشانی
شهرستان شمیرانات،بخش لوسانات،روستای بزرگ جهان

گنج روستای بزرگ جهان

به‌گفته اهالی در گذشته‌های دور در تپه تنگل خانه، قلعه و حصاری خشتی بوده که اهالی روستا در مواقع خطر، تهاجم دشمن و ناامنی به آنجا پناه برده و خود را از تعرض و حمله دشمنان نجات می دادند. امروزه از این قلعه و متعلقاتش اثری باقی نمانده چون به مرور زمان به سبب استفادهٔنشدن و بی‌توجهی، تخریب و بر اثر جریان باد و باران و بارش‌های تند رگباری شسته شده و از سطح صخره به زمین‌های اطراف ریخته است. در عوض در سطح تپه و در میان باغ‌های اطراف آن قطعات فراوانی از آثار باستانی نظیر سفال، استخوان و شیشه یافت می‌شود که بیشتر مربوط به دوران تاریخی و سده‌های نخستین اسلامی تا سده ۸ هجری قمری است. سفال‌های این محل بیشتر چرخ‌ساز و از انواع نخودی، قرمز، لعاب‌دار، بدون لعاب، منقوش زیگراگ، هندسی، موجی، نقش‌کنده و نقش‌افزوده است.



تپه‌نوردی و دیده‌بانی

تپه تنگل خانه تفرجگاه و محل تفریح و گردش اهالی لوسان و تهران به‌ویژه در تعطیلات پایان هفته است. تپه بر بالای صخره‌ای رسوبی بنا شده، به گونه‌ای که اگر چند متری از دامنه آن بالا بروید می‌توانید نقاط روستا، مزارع و باغ‌ها و راه‌هایی را که به روستاهای دیگر لوسان منتهی می‌شود ببینید.البته در صورتی که همت کنید و خود را به بالای تپه برسانید می‌توانید نقاط دسترسی ورودی به روستا را از سمت تهران و ری و دماوند مشاهده کنید. بازدید از تپه تنگل خانه حکایت یک تیر و دو نشان است چون این تپه در دل طبیعت چشم‌نواز و بین باغ‌های میوه لوسان قرار دارد، اگر خوش شانس باشید در اواخر بهار و تابستان پس از بازدید از تپه می‌توانید از میوه‌های مرغوبی که باغداران برای فروش گذاشته‌اند خرید کنید و دست‌خالی برنگردید. البته مراقب باشید هنگام گشت و گذار در آن حوالی به باغ‌های میوه روستاییان آسیب نزنید.

مکان‌های باستانی اطراف تهران ظرفیت تفرجگاهی دارند

بر فراز تپه‌های تاریخی

تپه واوان

معرفی
اشیای کشف شده از این تپه نشان می‌دهد این اثر که در فهرست یونسکو هم ثبت شده کاربری‌های متفاوتی از مسکونی تا نظامی داشته‌است.

ظهور برویم: در مسیر شمال به جنوب آزادراه خلیج فارس وارد آزادراه تهران – قم شوید و تابلوهای مسیر شمارا هدایت می‌کند تا به جاده کمالیه برسید و به سمت مقصد بروید.


تماشای بقایای بنای نظامی

آنچه از این تپه به‌جا مانده و در نگاه اول مورد توجه گردشگران قرار می‌گیرد، بنایی نظامی یا دولتی است که ۱۴ اتاق یک‌شکل با دیوار مشترک دارد. باستان‌شناسان در این بنا و محوطه اطراف آن سکه‌های مسی، ظروف چینی و سفالینه‌های آبی و سفیدرنگ، آثار گچبری و اشیای فلزی بسیاری مربوط به ادوات جنگی از جمله سر بیکان و شمشیر و خنجر کشف کرده و به موزه سپرده‌اند. از آنجا که در اطراف این اثر تاریخی درخت و سایه‌بانی نیست بهتر است برای بازدید هنگام خنکای صبح و غروب را انتخاب کنید.

تپه چیچکلو

معرفی
این تپه تاریخی که به دلیل نزدیکی به روستای چیچکلو به این نام معروف شده از تقاعی نسبتا زیاد و شیب تندی دارد.

نشانی	اسلامشهر، ده عباس، اکیلومتری جنوب روستای چیچکلو
قدمت	دوره پس از اسلام
جاذبه‌های اطراف	روستای چیچکلو، بقعه امامزاده حسن و امامزاده اسماعیل؟



ظهور برویم: در مسیر شمال به جنوب آزادراه خلیج فارس نرسیده به کمربندی دوم تهران وارد بلوار حضرت معصومه(س) و در انتها وارد جاده روستای چیچکلو شوید.

نظاره بر میراث هزاران ساله

حفاری‌های متعددی که در سال‌های متوالی روی دامنه و سطح تپه انجام شده نشان می‌دهد است که این تپه دوره‌های تاریخی مختلفی از پیش از میلاد مسیح تا ظهور اسلام را تجربه کرده است. باستان‌شناسان از روی ضخامت، نقوش و رنگ ظروف سفالی کشف‌شده از دامنه و بالای تپه پی برده‌اند که این محدوده کاربری‌های متفاوتی داشته است. هر چند دسترسی

به بالای تپه آسان است اما تماشای آن از دامنه و اطراف کفایت می‌کند و صعود به بالای تپه ممکن است به آن آسیب بزند.

تپه سفید گلدسته

معرفی
این تپه تاریخی به‌دلیل رویش گل‌های سفید و خاک‌روشنی که دارد به این نام معروف شده است.

نشانی	اسلامشهر، بخش چهاردانگه، دهستان فیروز بهرام، جنوب غربی روستای گلدسته
قدمت	دوره ساسانی
جاذبه‌های اطراف	بقعه امامزاده ابوطالب؟ بقعه امامزاده باقر؟



ظهور برویم: در مسیر شرق به غرب بزر گراه آزادگان وارد بزر گراه شهید سعیدی شوید. بعد از چند کیلومتر خروجی جاده، روستای گلدسته دیده می‌شود.

قدم‌زدن در دل تاریخ

در حال حاضر در این تپه مثل سایر تپه‌های تاریخی تهران فقط آثار و بقایای حفاری‌هایی که برای کشف اشیای باستانی انجام شده دیده می‌شود، اما در کاوش‌های باستان‌شناسی تپه و محوطه اطراف آن، مجموعه‌های سنگی و سفالی، محوطه‌های آتشفشانی و بقایای بناهای مذهبی را در اطراف این اثر تاریخی بینید. از آنجا که از تقاع این تپه نسبتا بلند است دور تا دور سطح بالای تپه با نرده‌های چوبی محصور شده‌است. برای بالارفتن از تپه، از پلکان چوبی که به همین منظور جانمایی شده، استفاده کنید.



تپه ده حسن

معرفی
این تپه باستانی با ارتفاع تقریبی ۵متر در میان زمین‌های کشاورزی روستا دیده می‌شود.

نشانی	رباطکریم، شرق روستای ده‌حسن
قدمت	دوره پیش از اسلام
جاذبه‌های اطراف	بقعه امامزاده ابوطالب؟ بقعه امامزاده باقر؟



ظهور برویم: در مسیر شرق به غرب بزر گراه آزادگان وارد آزادراه ساه – تهران شده و بعد از چند کیلومتر وارد جاده شهریار – آدران شوید.

بقایای یک دژ کنن

آن‌طور که از شواهد پیداست این تپه، بقایای یک قلعه و دژ از مصالح خشت و چینه‌متعلق به دوران اسلامی و قبل از آن است که از دل آن سفال‌های بدون لعاب و لعابدار به رنگ‌های سبز، آبی، لاجوردی و… کشف شده‌است. مسیر دسترسی به آن درست تا دامنه تپه آسفالت بوده و در چند قدمی آن وسایل بازی برای کودکان جانمایی و نصب شده است. برای بازدید از این تپه تاریخی، بهتر است زیرانداز و خوراکی همراه ببرید و در سایه درختان اطراف تپه استراحت کنید.

برای علاقه‌مندان به تاریخ کهن هیچ چیز دلچسب‌تر از تماشای جاذبه‌های تاریخی نیست. یکی از اینها که شاید کمتر مورد توجه گر دشگران قرار گرفته، تپه‌های تاریخی است که تمدن چند هزار ساله را در دل خود دفن کرده‌اند. اهمیت این تپه‌های باستانی و اشیای کشف‌شده از آنها که تاریخ و سبک زندگی گذشتگان را نشان می‌دهند، بر هیچ‌کس پوشیده نیست. اگر دوست دارید با این جاذبه‌های تاریخی بیشتر آشنا شوید این مطلب را از دست ندهید.



نشانی
شهری، خیابان صفایه، خیابان تقوی‌نیا، خیابان گل‌ها

تپه نظام آباد

معرفی
این تپه باستانی حدود ۲هکتار وسعت دارد و ارتفاع آن از سطح زمین به ۱۰متر می‌رسد.

نشانی	اسلامشهر، بخش مرکزی، جنوب شرقی روستای نظام‌آباد
قدمت	دوره هخامنشی
جاذبه‌های اطراف	دریاچه اسلامشهر، گورستان دارالسلام




ظهور برویم: در مسیر شمال به جنوب آزادراه خلیج فارس وارد بلوار حضرت معصومه(س) و در سمت چپ وارد خروجی خیابان درختی شوید.

تپه شغالی

معرفی
این تپه به‌دلیل وجود سفسال‌های دوره‌های مختلف تاریخی، از نظر اهمیت باستان‌شناسی با تپه سیلک کاشان برابری می‌کند.

نشانی	پیشوا، دامنه غربی تپه‌های طبیعی شهر پیشوا
قدمت	هزاره اول قبل از میلاد
جاذبه‌های اطراف	بازار سنتی پیشوا، روستای قلعه‌سین




ظهور برویم: در بزر گراه تهران – ورامین وارد کمربندی جنوبی فر چک شوید. پس از چند کیلومتر تابلوهای کنار گذر شمارا به تپه می‌رسانند.

دسترسی آسان

اگر دوست دارید از جایی دیدن کنید که روزگاری محل زندگی اقوام پیش از تاریخ بوده سسری به تپه شغالی بزنید. این تپه با خشت‌خام و چینه ساخته شده و اشیای سفالی و ابزار سنگی زیادی در آن کشف شده که روی آنها طرح گیاهان و جانوران نقش بسته است. بهتر است بدانید با وجود اینکه تپه در دامنه شمال غربی تپه‌های طبیعی شهر پیشوا قرار دارد، اما مسیر ماشین‌رو دارد و دسترسی به آن آسان است و جاده هم کویری و تماشایی است.

- ویژه‌نامه روز پنجشنبه
- ۱۷ خرداد ۱۴۰۳
- شماره ۴۱

تپه چشمه علی



معرفی
تپه سنگی بزرگی در شهر ری هست که از هزاران سال پیش، از زیر آن چشمه معروف به چشمه‌علی می‌جوشد.

نشانی
شهری، خیابان صفایه، خیابان تقوی‌نیا، خیابان گل‌ها

مهد تمدن شهر باستانی

تپه سنگی و چشمه معروفش زمانی شهرت پیدا کرد که ری به‌عنوان مهد تمدن شهر باستانی معرفی و نخستین سکونتگاه انسان در مناطق فلات مرکزی ایران انتخاب شد. اما تنها دلیل اهمیت چشمه‌علی پشتوانه تاریخی آن نیست. این چشمه برای مردم محلی از جهت فرهنگی اهمیت دارد، چون معتقد بودند کیفیت آب چشمه باعث جلا و درخشش فرش می‌شود. شستن فرش در چشمه و پهن کردن روی تپه در خانه‌تکانی نوروزی هم یکی از سنت‌هایی است که از قدیم در کنار چشمه‌علی انجام می‌شد.

اجرای این سنت باعث شده تا در بازدیدی که گروهی از کارشناسان فرانسوی از این چشمه و تپه داشتند با دیدن فرش‌ها در کتاب‌ها و اسنادشان از تپه‌ای به نام چشمه‌علی یاد کرده بودند. همچنین این مجموعه به‌دلیل وجود نقش برجسته و کتیبه‌ای که به دستور فتحعلی‌شاه قاجار بر دیوار چشمه وزیر باروی ری حکاکی شده ارزش تاریخی زیادی دارد.

ماجرای این قرار است که شاه قاجار پس از دیدن سنگ‌نگاره‌های تخت جمشید، تصمیم گرفت نام خود را هم با حکاکی تصویرش بر سنگ‌های دیواری مشهور جاودان کند؛ به همین دلیل از معمارباشی و حجار باشی و نقاش‌باشی دربار خواست تا نقشی از او بر دیوار چشمه علی حکاکی کنند.

تفرجگاه خانوادگی

چشمه‌علی و تپه آن یک محل تاریخی و باستانی با مراکز مهم گردشگری منطقه ری نیز به‌حساب می‌آید. این منطقه در بهار و تابستان پذیرای خیل گردشگرانی است که در هر گوشه و کنارش زیراندازی پهن کرده و بساط پیک‌نیک و تفریح نیم‌روزه را برپا می‌کنند.

حوضچه چشمه هم با آب خنک و دلچسبش به استخر و محل شنای کودکان تبدیل شده و صدای خنده و شادی بچه‌ها از آن به گوش می‌رسد.

اگر با این توصیفات قصد بازدید خانوادگی از این مجموعه دیدنی را داشتید، از گشت و گذار در کوچه‌های پلکانی پشت تپه سنگی، بازدید از برج فطرل، زیارت آرامگاه بی‌بی شهربانو و سایر دیدنی‌های اطراف تپه غافل نشوید.