

## روستای خاوه



**معرفی** نام قدیم این روستا خواجه یا خاور و محل زندگی عرفای بزرگی همچون کمال ابوالقاسم خوابی از بزرگان شیعه در قرن ششم بوده و حالا برخی از اماکن روستا در فهرست آثار ملی ثبت شده‌است.

<div>حریم</div> <div>منطقه</div>	
<div><div>۱۵</div></div>	
نشانی	<b>ورامین،پیشوا،روستای خاوه</b>
امکانات	<b>مسجد، اقامتگاه بوم‌گردی، سرویس بهداشتی</b>
امکان کمپ‌زدن	<b>دارد</b>
ویژگی	<b>جاذبه طبیعی،تاریخی ومعنوی</b>

**چطور برویم:**از بخش جنوب ورامین می‌توانید به جواد اباد بروید و از اینجا ۶۰ کیلومتر به سمت شرق تردد کنید تا به مقصد برسید.

### تلفیق طبیعت و تاریخ

ورودی روستای خاوه، یکی از پردارو درخت‌ترین خیابان‌هاست و درختان درهم‌تنیده زبان گنجشک، صحنه‌ای زیبا پیش روی افراد ترسیم می‌کند. در این روستا بیش از ۱۳۰۰ هکتار زمین قابل کشت وجود دارد که در آن محصولات مختلف زراعت می‌کنند. گردشگران می‌توانند در کنار این زمین‌ها قدم بزنند و محصولات تازه تهیه کنند. بی‌بی زبیده، نقار خانه، حمام قدیمی مربوط به دوره قاجار،یه حسینیه و خانه احمدی‌ها، خیابان درختی، آب‌انبار مربوط به دوره قاجار و مدرسه تاریخی از جمله آثار منحصر به‌فردی است که در خاوه می‌توان تماشا کرد.



### تماشای هنر

همچنین دو بقعه سیدسلطان محمود خاوه‌ای و دیگری بقعه امامزاده وجود دارد که از دیگر جاذبه‌های گردشگری خاوه محسوب می‌شوند و هر دو به ثبت ملی رسیده‌اند. بقعه سیدسلطان محمود خاوه‌ای با گنبدی کم‌خیز یا شیب ملایم با رنگ سبز و با مهارتی خاص ساخته شده است. بقعه امامزاده علی(ع) که نسب او به امام موسی‌بن جعفر(ع) می‌رسد نیز در جنوب روستای خاوه قرار دارد. ایوان این بقعه به ابعاد پنج در سه و نیم متر رو به شمال واقع شده است. خاوه تنها به جاذبه‌های گردشگری‌اش شهره نیست، بلکه در اینجا زنان از هنر مهم قالی‌بافی و فرش‌بافی برخوردارند و طرح‌هایی نظیر میناخانی، باشت‌ری، قمی و کاشانی این روستا از آوازهای جهانی برخوردار است و هر سال گردشگران بسیاری را به‌سمت خود جذب می‌کند.

**تنوع اماکن تاریخی حریم جنوبی پایتخت بسیار است**

# بناهای خشتی و قلعه‌های قدیمی

### روستای فیروزبهرام

**معرفی** بنای اولیه روستای فیروز آباد به فیروز ساسانی نسبت داده می‌شود و بقایای آن ۲ برج دیده‌بانی قلعه فیروزبهرام و یک آب‌انبار قدیمی هنوز در آن وجود دارد.

<div>حریم</div> <div>منطقه</div>	
<div><div>۱۸</div></div>	
نشانی	<b>چهاردانگه اسلامشهر،روستای فیروزبهرام</b>
امکانات	<b>مسجد، سرویس بهداشتی، رستوران، کافه</b>
امکان کمپ‌زدن	<b>دارد</b>
ویژگی	<b>طبیعت زیبا، بافت تاریخی</b>

**تماشای خانه‌های خشتی**

به‌دلیل دسترسی آسان از بزرگراه‌های آزادگان، آیتالله سعیدی و جاده ساوه، محل مناسبی برای گردش و تفریح محسوب می‌شود. قلعه فیروزبهرام با ۱۷۵۰ هکتار زمین زراعی و کشاورزی جزو محدوده‌های سرسبز است. بناهای خشتی و گلی از دیگر جاذبه‌های توریستی و شناسنامه تاریخی این روستا محسوب می‌شوند که قدمت برخی از آنها به بیش از ۲۰۰سال می‌رسد. گردشگران در این روستا می‌توانند هم‌زمان با تماشای بناهای تاریخی و گردش در میان سبزه‌ها و باغ‌ها، از محصولات کشاورزی ساکنان محلی نیز خرید کنند.



### روستای کلین




**معرفی** تقریباً ۲هزار سال قدمت دارد و در کتاب معجم‌البلدان(دانشنامه جغرافیایی) از این روستا به‌عنوان نخستین منزل مسافران‌ری به سمت خوار نام برده شده است.

<div>حریم</div> <div>منطقه</div>	
<div><div>۲۰</div></div>	
نشانی	<b>شهری، بخش فشافویه، روستای کلین</b>
امکانات	<b>بوم‌گردی، مسجد، سرویس بهداشتی</b>
امکان کمپ‌زدن	<b>دارد</b>
ویژگی	<b>جاذبه‌های تاریخی وطبیعی</b>

**چطور برویم:**از طریق بزرگراه شهید آوینی وارد جاده امین آباد شوید. جاده را ادامه دهید تا به روستا برسید.

### تماشای توأمان تاریخ و طبیعت

امین آباد از سمت شمال به کوه بی‌بی‌شهربانو، از ضلع شرق به کارخانه سیمان تهران و کارخانه ذوب مس و مرکز تحقیقاتی دامپزشکی دانشگاه تهران و جاده آزادگان، از سمت غرب به شهرک نسوز و از سوی جنوب به اراضی کشاورزی محدود می‌شود. برج اینانج، مقبره بی‌بی‌شهربانو، برج نقار خانه و استودان گیر‌ها(برج خاموشان) از دیدنی‌های تاریخی این روستاست. همچنین در ۷۰۰هکتار از زمین‌های زراعی اینجا محصولاتی مانند گندم، آنها هم بر این باورند که نام روستا نیز از همین خاصیت نشأت گرفته و بر ماندن در آب اینجا تأکید می‌کند.



بقعه امامزاده عون شمت‌ن در بخش مرکزی روستای رستم‌آباد در میان اراضی کشاورزی و در محوطه‌ای محصور قرار دارد. این امامزاده نزد مردم به امامزاده شصت‌ن معروف است، امامتولیان آن می‌گویند نام اصلی امامزاده، عون است که نسبت ایشان به امام موسی کاظم(ع) می‌رسد.وجه تسمیه بقعه به شصت‌ن نیز به تعداد هم‌راhan امامزاده اشاره دارد که ۶۰ نفر بوده و همگی توسط دشمنان به شهادت رسیده‌اند. زمان بنای بقعه نیز به دوره قاجار بازمی‌گردد و ایوان ساده و حرمی به مساحت ۸۰ مترمربع با گنبدی مدور از جنس خشت و گل دارد. این بنا در فهرست آثار ملی ایران ثبت شده‌است.

- نشانی:** ورامین،بخش مرکزی، دهستان بهنام پاروکی جنوبی، روستای رستم آباد.

- مسئده‌مرادی**

برای گردش، تفریح و تنفس در هوای پاک و طبیعت دلنشین روستاها نیاز نیست که مسیر های طولانی را سپری کنید. در حوالی پایتخت و

حریم جنوب و جنوب غرب تهران، روستاهایی وجود دارند که با داشتن طبیعت

زیبا و آثار تاریخی، انتخاب مناسبی برای گردشگری‌اند و رفتن به آنها خالی از لطف نیست؛ روستاهایی که امکان یک گردش کوتاه و لذتبخش را به شما هدیه می‌دهند و سیر در آنجا یک روز به یادماندنی را برایتان رقم می‌زند.



### روستای پلایین




**معرفی** روستای پلایین با ۵۰۰سال قدمت در فاصله ۱۵کیلومتری تهران و نزدیک آستان حرم مطهر حضرت امام خمینی(ره) قرار دارد. کاروانسرای «سپه‌پور» که قدمتش به دوره قاجار به می‌رسد، در مسیر این روستاست.

<div>حریم</div> <div>منطقه</div>	
<div><div>۱۹</div></div>	
نشانی	<b>بخش آفتاب، دهستان فلازیبر،روستای پلایین</b>
امکانات	<b>مسجد، سرویس بهداشتی</b>
امکان کمپ‌زدن	<b>دارد</b>
ویژگی	<b>جاذبه‌های تاریخی، معنوی وطبیعی</b>

**چطور برویم:**در مسیر شمال به جنوب بزرگراه خلیج فارس حرکت کنید؛ بعد از پل آزادگان، به خروجی روستای پلایین می‌رسید.

#### سفر به معنویت

پلایین با داشتن بیش از ۳۵۰هکتار زمین‌های کشاورزی و باغ‌های میوه جزو روستاهای سرسبز نزدیک به تهران است. این روستا همچنین بقعه امامزاده علی اکبر(ع) را در دل خود جای داده است که نشیب به امام موسی بن جعفر(ع) می‌رسد.ساختمان اصلی بقعه قدیمی و گنبد آن از جنس خشت است. این بنا در فهرست آثار ملی قرار دارد. در گذشته زائران حضرت معصومه(س)، در جوار این امامزاده استراحت می‌کردند. به همین دلیل اسم این روستا را پل آیین می‌گفتند.



بقعه امامزاده محمد(ع) بر بلندای تپه‌های مشرف به روستای حصار امیر قرار دارد. نسب این امامزاده به امام موسی بن جعفر(ع) و قدمت بنای اولیه آن به دوره قاجار به بازمی‌گردد. این بقعه طرحی مربع شکل با گنبدی شلجمی به ارتفاع ۲متر و ۸مناره رفیع و گنبد طلایی رنگ و ضریخی از جنس فلز دارد. در مقابل ضریح نیز نمازخانه‌ای به مساحت ۱۰۰ مترمربع ساخته شده است. گلزار شهدای کنار امامزاده نیز معنویت و جذابیت آن را دوچندان کرده است. این بقعه در فهرست بناهای تاریخی و فرهنگی استان تهران قرار دارد.

- نشانی:** شهرستان پاکدشت، ۲کیلومتری شمال دهستان حصار امیر

### روستای تجربه



**معرفی** تجربه دشتی زیبا و روستایی قدیمی در بخش جواد آباد است. این روستا با داشتن اماکن و آثار تاریخی متعدد از جمله مقاصد گردشگری

نزدیک تپه‌های البرز و دماوند را مشاهده کرد.

<div>حریم</div> <div>منطقه</div>	
<div><div>۳۰</div></div>	
نشانی	<b>ورامین، بخش جوادآباد، دهستان بهنام عرب جنوبی، روستای تجربه</b>
امکانات	<b>مسجد، سرویس بهداشتی</b>
امکان کمپ‌زدن	<b>دارد</b>
ویژگی	<b>جاذبه‌های تاریخی، طبیعی ومعنوی</b>

**چطور برویم:** وارد آزادراه تهران – قم شوید. پس از گذشتن از آزادراه غدیر و بعد از طی کرن چند کیلومتر باید به سمت جاده تجربه رانندگی کنید.

### بناهای ارزشمند

در تجربه محصولات کشاورزی مانند انواع صیفی، غلات، پنبه، انگور، انار، انجیر و علوفه دامی کشت می‌شود. شما با حضور در این روستا می‌توانید از آثار تاریخی‌ای مانند مزار علی اکبر شاه ترک، قلعه یا کاروانسرای ۴۰۰ساله، قلعه‌ها و خانه‌های اربابی ایوب‌خان و ابراهیم، باغ پایین و باغ کهنه و باغچه قلعه باغ بازدید کنید.

در جنوب روستای تجربه قدیمی علی آباد یادگاری از دوران قاجار است که همانند تپه باستانی چیچکلو به ثبت ملی رسیده است.

## امامزاده محمد

بقعه امامزاده محمد(ع) بر بلندای تپه‌های مشرف به روستای حصار امیر قرار دارد. نسب این امامزاده به امام موسی بن جعفر(ع) و قدمت بنای اولیه آن به دوره قاجار به بازمی‌گردد. این بقعه طرحی مربع شکل با گنبدی شلجمی به ارتفاع ۲متر و ۸مناره رفیع و گنبد طلایی رنگ و ضریخی از جنس فلز دارد. در مقابل ضریح نیز نمازخانه‌ای به مساحت ۱۰۰ مترمربع ساخته شده است. گلزار شهدای کنار امامزاده نیز معنویت و جذابیت آن را دوچندان کرده است. این بقعه در فهرست بناهای تاریخی و فرهنگی استان تهران قرار دارد.

- نشانی:** شهرستان پاکدشت، ۲کیلومتری شمال دهستان حصار امیر

- ویژه‌نامه روز پنجشنبه**
- ۱۳ اردیبهشت ۱۴۰۳**
- شماره ۳۷**

#### روستای ترشنبه




**معرفی** روستای ترشنبه قدیمی دیرینه دارد و تاریخچه آن به ۸۰سال پیش و دوره صفویه بازمی‌گردد.

<div>حریم</div> <div>منطقه</div>	
<div><div>۱۸</div></div>	
نشانی	<b>اسلامشهر،بخش چهاردانگه،روستای ترشنبه</b>
امکانات	<b>مسجد، سرویس بهداشتی</b>
امکان کمپ‌زدن	<b>دارد</b>
ویژگی	<b>جاذبه طبیعی وتاریخی</b>

**چطور برویم:** از بزرگراه شهید آیت‌الله سعیدی وارد جاده ساوه شوید. پس از ۱۶کیلومتر از طریق خیابان صادقیان به‌سمت ترشنبه بروید.

#### روستای سرسبز و تاریخی

زمین‌های ترشنبه با برکت و حاصلخیز است و از درختان گردو و هلو تا انواع صیفی و سبزی در باغ‌های آن به بار می‌نشیند. شاخ و برگ و میوه بسیاری از درختان روی دیوارهای گلی باغ‌های روستا سرازیر شده و به کوچه پس‌کوچه‌های آن حال‌وهوای دلنشینی بخشیده است. بعضی از اهالی به یاد دارند که تا چند سال پیش زمین‌های روستا پر بود از انبه‌های ریز ترش و می‌گویند نام اینجا «ترش‌انبه» بوده که در گوش‌های محلی به «ترشبه» تغییر پیدا کرده است. در ترشنبه به زحمت می‌توان خانه و باغی پیدا کرد که اهالی مقابل آن درخت ونهالی نکاشته باشند.



### یادگار صفوی

این روستا در دل خود آثار تاریخی مختلفی را جای داده است. اگر چه برخی از آنها مانند کاروانسرا و قلعه خشتی از بین رفته‌اند، اما تعدادی دیگر مانند تپه طلا و یخچال قدیمی هنوز مقصدی برای گردشگری‌اند. از یخچال این روستا که به شکل کله‌قند بزرگی خودنمایی می‌کند می‌توان به‌عنوان کمک‌میراث فرهنگی بازشاری شده است. این یخچال باقی مانده‌ای از بناهای دوران صفویه است و در زمره آثار ملی قرار دارد. مساحت کلی یخچال ترشنبه ۴۶۰مترمربع است که ۲۰۰مترمربع آن زیربنای این اثر تاریخی محسوب می‌شود. تپه طلا نیز انبوهی خاک رس تپه مانند باقیمانده از برج و باروهای باعظمت قلعه خشتی است و اهالی ترشنبه از آن با عنوان تپه طلا یاد می‌کنند. در روستای ۳۰۰هکتاری ترشنبه آرامستانی قدیمی هم وجود دارد. تقریباً همه سنگ‌های قبر آرامستان ترشنبه با دست و بدون دست‌ها برش خورده و تراشیده شده‌اند. از سال‌ها پیش در این آرامستان کفن نشده است.