



استان البرز، قسمت انتهایی شرق کرج
ابعاد دره: نامشخص

درجه سختی مسیر: نسبتاً آسان

وضعیت آنتن دهی موبایل: خوب

بهترین زمان بازدید: صبح و ظهر مناسب برای شب ماندن

مسیر دسترسی: یک مسیر از جاده چالوس است پس از پشت سرگذشتن منطقه حصار کرج که حدوداً از ابتدای جاده، ۴ کیلومتر فاصله دارد. مسیر دیگر از داخل شهر کرج است، با گذر از کنار رودخانه ویل خشتی و حرکت به سمت منطقه حصار و باغات زیبای سرچوب، به میدان روستای وسیه وارد می شوید. از آنجا بقیه مسیر را پیاده روی کنید.

دره وسیه



معرفی: از ابتدا تا انتهای دره به طور متوسط حدود ۲ ساعت طول خواهد کشید. سراسر مسیر از کنار درختان سبز و مناظر زیبایی گذرد. در مسیر شب ملایم بوده و چشمه های متعددی در راه وجود دارد و با توجه به وجود درختان زیاد، امکان استفاده از هیزم خشک با هدف روشن کردن آتش مهیاست. در انتهای مسیر که دره پایان می یابد درختان نیز تمام شده و پوشش منطقه به صورت چمن ظاهر شده که ۲ چشمه آب گوارا در نزدیکی آن قرار دارد.

ویژه نامه روز هفتم
۲۰ مهر ۱۴۰۲
شماره ۱۶



البرز، نزدیک ترین همسایه پایتخت جاذبه های بسیاری دارد

طبیعت گردی میان دره های بکر

✓ **سعیه مرادی**

برای بسیاری از ما بارها پیش آمده که از یکنواختی و روزمرگی های زندگی خسته شده و برای ادامه راه نیاز به یک تغییر در حال و هوا بمان داشته باشیم. در این موارد سفر و تجربه هیجان برای خیلی هایمان نخستین گزینه برای گذر از این

خستگی هاست چرا که درگیر شدن با هیجان و شادی می تواند خستگی حاصل از تکرار را از بین ببرد و چه مقصدی نزدیک و کم هزینه تر از البرز و تماشای دره ها و تنگه ها پیش؟! جاذبه های بی نظیری که مقاصد مناسبی برای گردشگری محسوب می شوند.

تنگه سیبان دره


شهرستان ساوجبلاغ، نزدیک روستای سیبان دره

ابعاد دره: در ۱۷۹۰ متری از سطح دریا قرار دارد.

درجه سختی مسیر: نسبتاً دشوار

وضعیت آنتن دهی موبایل: خوب

بهترین زمان بازدید: صبح، ظهر مناسب برای شب ماندن



مسیر دسترسی:

باید در مسیر اتوبان کرج - قزوین به سمت خروجی کردان حرکت کنید و با ادامه حرکت به سمت شمال جاده ای که در مجاورت رودخانه قرار گرفته، به راهی می رسید که با ادامه آن سر یک دوراهی باید به سمت چپ بروید که به تنگه سیبان دره ختم می شود.

بعد از آبشار اول سیبان دره قرار دارد و در یک کلام می توان گفت که تنگه سیبان دره در واقع حاصل به هم رسیدن دو رشته کوه از سمت شرق و غرب بوده و روستای سیبان دره را در میان خود احاطه کرده است. رودخانه فرح بخش و دلنوازی در این منطقه وجود دارد که با گذر از روستای ورده به سوی رودخانه برغان سرازیر می شود. آبشار و رودخانه تنگه سیبان دره محل زندگی انواع خرگوش و ماهی های رنگارنگ است که زیبایی خاصی به این رودخانه و این محدوده داده و محل مناسبی برای کمپ است.

عبور از دل سختی ها

جاده مواصلاتی این تنگه در دیواره غربی این روستا در مسیری پر پیچ و خم و با پستی و بلندی های بسیاری است و باید با سختی این منطقه کوهستانی را درنوردید اما در پایان با چشم اندازی خیره کننده مواجه خواهیم شد که لذت تماشای آن تمام سختی ها را از بین خواهد برد. زمانی که در امتداد این جاده کوهستانی حرکت می کنید آبشارهای زیبایی را خواهید دید که از دل سنگ های کوه به بیرون فوران و هر بیننده ای را محو تماشای خود می کنند. در گرمای تابستان و خنکی پاییز سیبان دره یک مکان عالی برای تفریح و گشت و گذار چند منظوره است، اما توجه داشته باشید با توجه به شرایط مسیر این تنگه کبودکان و سالمندان را با خودتان نبرید.



استان البرز، ۷۰ کیلومتری تهران

ابعاد دره: نامشخص

بهترین زمان بازدید: صبح ظهر مناسب برای شب ماندن

وضعیت آنتن دهی موبایل: خوب




دره جاده چالوس

رستوران و هتل های پرشماری وجود دارد که می توان شب را در آنجا سپری کرد. دره چالوس به دلیل زیبایی های فراوانی که دارد در همه ایام سال حتی در زمستان که بروندت هوا و برف و سرما وجود دارد هم پذیرای گردشگران است.

معرفی: دره جاده چالوس، یکی از زیباترین دره های ایران و شاید جهان به شمار می آید و چشم اندازهای بی مانند دارد. رودخانه های پرآبی که در این دره جریان دارند، زیبایی چشمگیری به آن می بخشند و اغلب زلال و شفاف است. در این دره

دره هفت چشمه



کیلومتر ۱۷ جاده کرج-چالوس در نزدیکی روستای ارنگه

ابعاد دره: نامشخص

درجه سختی مسیر: نسبتاً دشوار

وضعیت آنتن دهی موبایل: خوب




مسیر دسترسی:

کافی است خود را به اتوبان تهران - کرج جاده کنار گذر تونل در سمت چپ شوید. در مسیر گردنه کندوان به سمت بالا بروید. بعد از ۲۰ دقیقه تردد در این مسیر در جاده فرعی به ساختمان های مخروطی مخابرات می رسید. اینجا می توانید با ماشین توقف کنید و بقیه راه را باید پیاده بروید.

معرفی: نامش را وامدار چشمه ها و آبشارهایی است که از دل کوه به سوی دره جاری است. دره هفت چشمه پوشش گیاهی بسیار متنوعی دارد؛ اما غالب درختان این منطقه را درخت بید تشکیل می دهد و بوته ها و درختچه های بسیاری از جمله زرشک، ازگیل، زالزالک و... از دیگر انواع گیاهان محوطه آبشار هفت چشمه کرج است.

دره اندرسم



استان البرز، شمال غربی گچسار

ابعاد دره: شامل تنگه ها باریک با ۵ تا ۱۵ متر عرض که دو طرف آنها را دیواره هایی با بیش از ۷۰ متر ارتفاع محاصره کرده است.

درجه سختی مسیر: نسبتاً دشوار

وضعیت آنتن دهی موبایل: ضعیف



مسیر دسترسی:

در جاده چالوس، قبل از تونل کندوان وارد جاده کنار گذر تونل در سمت چپ شوید. در مسیر گردنه کندوان به سمت بالا بروید. بعد از ۲۰ دقیقه تردد در این مسیر در جاده فرعی به ساختمان های مخروطی مخابرات می رسید. اینجا می توانید با ماشین توقف کنید و بقیه راه را باید پیاده بروید.

معرفی: به تنگه اندرسم هم معروف است و یکی از خطرناک ترین دره های فنی ایران با حجم آبی بالا، که نخستین بار ۲ فرد نظامی به نام های وزیر نژاد و مرتضوی، اینجا را شناسایی کردند. دره اندرسم در واقع از ۳ دره بزرگ تشکیل شده است. وجه تسمیه اسم اندرسم به زیستگاه دیرینه خرس قهوه ای مازندران در جنگل های سیاه بیشه بازمی گردد.

دره وارنگه



استان البرز، ۳۳ کیلومتری روستای وارنگه

ابعاد دره: حدود ۷ کیلومتر طول دارد. ارتفاع ابتدای دره ۴۸۰۰ متر است و انتهای دره در ارتفاع ۲۴۰۰ متری از سطح دریا قرار دارد.

درجه سختی مسیر: ساده

وضعیت آنتن دهی موبایل: خوب



مسیر دسترسی:

ابتدا باید به مسیر آزادراه تهران - شمال و جاده چالوس بروید. بعد از منطقه نسا به وسیله جاده خروجی دیزین می توانید به روستای وارنگه و دره برسید. البته در میانه راه دیزین، جاده ای فرعی در سمت چپ جاده وجود دارد که راه ارتباطی روستای وارنگه محسوب می شود.

معرفی: در گروه دره های بزرگ و مرتفع جای می گیرد و دارای جهت غرب به شرق است. این دره دره سرسبز با گیاهان کوهستانی متنوع و فراوان مانند گون، بنفشه، چمن زار، لاله، شبدر و... و جانوران گوناگون مانند گراز، خرس خاکستری و قهوه ای، کل، بز، قوچ و میش بسیار چشم نواز است. بهترین فصل برای رفتن به دره وارنگه رود، فصل بهار است که مملو از گل های رنگارنگ است. تنفس هوای دل انگیز دره وارنگه رود همیشه تجربه ای به یادماندنی خواهد بود.