



دریاچه سد ماملو از جاذبه‌های طبیعی جنوب تهران محسوب می‌شود. این سد روی رودخانه جاجرود ساخته شده و در مجاورت روستایی با همین نام است. ماملو تامین آب شرب شهرهای مختلفی از جمله پاکدشت، ورامین و جنوب تهران را برعهده دارد. دریاچه این سد زیبا در حدود ۳۰۰۰ متر طول و ۸۰۰ متر عرض دارد. ماملو در نزدیکی تهران و در ۴۰ کیلومتری جنوب شرقی قرار دارد. سد ماملو یکی از آن مکان‌هایی است که جان می‌دهد برای ماهیگیری؛ جایی در نزدیکی پایتخت که می‌توان در آرامش ساعتی را بدون دغدغه به ماهیگیری پرداخت. بهترین فصل ماهیگیری در سد ماملو، اوایل تابستان تا اوایل پاییز است. سد ماملو در ۲ کیلومتری رودخانه جاجرود و روی رودخانه جاجرود واقع شده است. ماملو یک سد خاکی با هسته رسی است. در دریاچه این سد بزرگ انواع مختلفی از ماهی‌ها برای صید وجود دارد. گونه‌های مختلف ماهی قزل‌آلا و کپور از انواع ماهی‌هایی هستند که در این سد به وفور صید می‌شوند. سد ماملو با توجه به اینکه در کنار رودخانه جاجرود، قرار گرفته به همین خاطر پوشش گیاهی متنوع دارد؛ پوشش گیاهی که باعث شده سد ماملو مکان مناسبی برای گردشگران و مسافران باشد. وجود پارک ملی خجیر که از جمله پارک‌های طبیعی زیبا در اطراف این سد است نیز می‌تواند دلیل دیگری برای بازدید از سد ماملو باشد.

## سد ماملو

- موقعیت: جاجرود، روستای ماملو
- وسعت: عرض و طول ۳۰۰۰ متر
- عمق: ۱۲ متر

ویژه‌نامه روز هفتم  
۲ شهریور ۱۴۰۲  
شماره ۱۱



## شاید باورتان نشود اما


جنوب تهران هم چندین دریاچه دارد

# سیاحت در شورهستان

✓ **محمدصادق خسروی علیا**  
اگر فکر می‌کنید سهم تهرانی‌ها فقط همین شلوغی و ترافیک سخت در اشتباهید. در این شهر و حوالی‌اش جاذبه‌هایی هست که خیلی‌ها از وجود آن بی‌خبرند. مثلاً چند نفر خبر دارند که در جنوب تهران جایی هست که می‌توان ورزش‌ها و تفریحات آبی را تجربه کرد؛ از آن تفریح‌های درست و درمانی که به خاطرش تا جزایر هم حاضر هستید سفر کنید؛ مجموعه‌های نسبتاً بزرگی که امکانات هیجان‌انگیزی از قایقرانی و ماهیگیری گرفته تا جت‌اسکی، کبیل و شاتل و... دارند.

## دریاچه فشافویه

عمق ۳ تا ۷ متر  
وسعت ۷ هکتار  
نشانی ۱۸ اتوبان تهران - قم



بهای ورودی دارد

### راه‌های دسترسی:


خودتان را باید به آزادراه تهران- قم برسانید و ۱۸ کیلومتر بعد از نخستین عوارضی تابلوی دریاچه فشافویه کنار اتوبان راهنمای خوبی است که شما را به دریاچه می‌رساند. این مسیر همان جاده منتهی به حسن‌آباد و البته شهرک سینمایی دفاع مقدس است.

قرار بود یک دریاچه مصنوعی معمولی باشد اما از همان سال ۱۳۸۵ که به بهره‌برداری رسید به پاتوق علاقه‌مندان مهیج‌ترین رشته‌های آبی و مکانی برای تجربه انواع ورزش‌های آبی تبدیل شد. تفریحات آبی دریاچه فشافویه کم نیستند؛ از قایق‌سواری، شاتل و بنانا گرفته تا جت‌اسکی و کبیل را می‌توان در این دریاچه تجربه کرد. از آنجا

که تفریحات این دریاچه هزینه مناسبی دارد، افراد می‌توانند از هر قشری از این مجموعه بازدید کنند. تفریحات این دریاچه مختص چندماه از سال نیست و حتی در فصل زمستان هم قابل استفاده است. بیست اتومبیل‌رانی، پینت‌بال، تیر و کمان، سوارکاری و موتور چهارچرخ از امکانات و تفریحات غیرآبی هستند که می‌توانید در فصل زمستان نیز از آن بهره‌بردارید. بیست اتومبیل‌رانی این دریاچه، تاکنون سه مسابقه بزرگ ملی مانند مسابقات اتومبیل‌رانی قهرمانی کشور در آبان ۸۸، استانی اسفند ۸۸ و قهرمان کشوری را به خود دیده است. از همه مهم‌تر اینکه تفریحات مجموعه آبی فشافویه محدودیتی برای بانوان و آقایان ندارد، همه می‌توانند از امکانات رفاهی تفریحی آن استفاده کنند.

## دریاچه عشق آباد

عمق نامشخص  
وسعت ۵۷ هکتار  
نشانی ۲۵ کیلومتری شهرری، جاده ورامین، ۲ کیلومتر مانده به روستای عشق‌آباد



بهای ورودی رایگان

### راه‌های دسترسی:

باید ابتدا خودتان را به شهر ری برسانید. بعد از آن وارد جاده ورامین شوید. قبل از رسیدن به قرچک سکونتگاهی به نام قلعه‌نو است. در نزدیکی‌اش هم تابلوی روستای عشق‌آباد را خواهید دید. وارد جاده فرعی شوید. قبل از رسیدن به روستا دریاچه زیبای عشق‌آباد را مشاهده خواهید کرد.

ماهیگیری قایق‌سواری



از اینجا با عنوان تالاب هم یاد می‌شود و از هیجان‌انگیزترین و محبوب‌ترین مکان‌ها برای پرندبینی است. در واقع مناسب علاقه‌مندان به تماشای زندگی طبیعی پرندگان است و بسیاری از پرندگان این تالاب در فصل‌های خاصی از سراسر دنیا به این منطقه بکر سفر می‌کنند. تقریباً در همه فصول می‌توانید به عشق‌آباد سفر کنید و از دیدن پرندگان لذت ببرید. البته برخی پرندگان مهاجر در نیمه‌دوم سال به این دریاچه مهاجرت می‌کنند. با این حال در سال‌های مهاجرت انواع گونه‌ها به این تالاب، لیست دقیقی از زمان رسیدن هر کدام‌شان وجود دارد که می‌توانید برنامه‌تان را با آن هماهنگ کنید. هم کوچ بهاره و هم کوچ پاییز پرندگان به تالاب عشق‌آباد تماشایی است. تا به حال ۱۵۱ گونه پرند در این تالاب مشاهده شده که برخی از آنها جزو گونه‌های در معرض انقراض و بسیار کمیاب در تمام جهان هستند. تعداد زیادی از این پرندگان از گنجشک‌سانان هستند. اما در این منطقه می‌توانید پرندگان کمیابی مثل قرقی، حواصیل، پرستوی دریایی، چکاوک، چلچله، مرغابی، اردک و آبچینک‌ها را هم ببینید.

## دریاچه حوض سلطان

عمق ۸ متر  
وسعت ۲۴۰ کیلومترمربع  
نشانی ۷ کیلومتری اتوبان تهران - قم



بهای ورودی رایگان

**راه‌های دسترسی:** وارد اتوبان تهران- قم شوید و پس از تردد ۷ کیلومتری در سمت چپ اتوبان، جاده‌ای به سمت روستای چشمه شور می‌رود که تنها نشانه آن در اتوبان، تابلوی اطلاعات گردشگری است. برای رسیدن به طرف مقابل اتوبان باید از نخستین زیرگذر عبور کنید. این جاده شما را یک‌راست می‌برد به ساحل دریاچه حوض سلطان.


ماهیگیری قایق‌سواری



دریاچه حوض سلطان که به «دریاچه شاه‌ی» نیز معروف است، وسعت و شکلی متناسب با ورود آب و میزان بارندگی آن در فصول مختلف سال، متفاوت است؛ بدین ترتیب، سطح آب دریاچه پیوسته نوسان دارد. این دریاچه از دو چاله جدا از هم تشکیل شده است؛ چاله غربی به نام «حوض سلطان» و چاله شرقی به نام «حوض مره» است که به وسیله یک آبراهه به هم وصل می‌شوند. در فصول پرآب ابتدا چاله مره پر می‌شود و سپس آب اضافی آن به حوض سلطان راه پیدا می‌کند. این دریاچه یکی از مناطق طبیعی ایران است که فاصله کمی تا تهران دارد. دریاچه نمک حوض سلطان به‌دلیل شفافیت شگفت‌انگیزش به بزرگ‌ترین آینه ایران مشهور است. پرندگان مهاجر و نادر در تالاب حوض سلطان وجود دارند که در حاشیه آن زندگی می‌کنند. هوبره، انواع کبوتر و پرندگانی نظیر غاز خاکستری، آنقوت، لک‌لک، انواع عقاب و... مهمانان فصلی حوض سلطان هستند. حوض سلطان مکان بکری است و مناسب افرادی است که علاقه‌مند به کمپینگ و چادرزدن در طبیعت هستند.

## قم‌رود

طول: ۴۰۰ کیلومتر  
موقعیت: بزرگراه قم - گرمسار



رودخانه قم‌رود را می‌توان زاینده‌رود استان قم دانست؛ رودخانه‌ای که هر وقت جاری است به همه آبادی‌ها و شهرهای در مسیرش جان تازه می‌بخشد. هر چند هدف اصلی جریان این رودخانه سیراب کردن زمین‌های کشاورزی و دشت مسیله است اما پهنه گسترده رود قم‌رود از قدیم‌الایام فضای مناسبی برای تفریح خانواده‌ها بوده. نه تنها استان قم که حتی استان همسایه یعنی تهران هم همیشه از موهبت قم‌رود بر خوردار بوده است. رودخانه قم‌رود نقشه گسترده‌ای دارد و از چندین استان کشور عبور می‌کند. هر منطقه این رودخانه را با نام خاصی می‌شناسند.

### یک تیر و چند نشان

سرچشمه شاخه اصلی این رودخانه در کوه‌های زاگرس لرستان، گلپایگان و خوانسار قرار دارد. این شاخه اصلی و پرآب که در بند با گلپایگان نامیده می‌شود در جهت شرقی به غربی جریان دارد. رود در بند با رود خوانسار در دشت گلپایگان به هم پیوسته و در جنوب گلپایگان به نام رودخانه خرقاب جاری می‌شود. رود خرقاب در منطقه‌ای به نام گلهاگرد در ۲۳ کیلومتری شرق خمین با رود خمین یکی می‌شود. این رودخانه پس از عبور از مناطق نیم‌ور، محلات و غرب دلپجان وارد استان قم می‌شود. در نهایت این رودخانه در ۲۰ کیلومتری شمال شرقی قم در ناحیه «پل دلاک» به رودخانه قره‌چای می‌پیوندد. قلعه مظفرآباد قم‌رود، قلعه سام‌آباد، برج قم‌رود و بادگیر قم‌رود از دیدنی‌های این رودخانه است که همه آنها در سالیان دور و مختلف به هوای جاری‌بودن و نعمت این رودخانه ایجاد شده‌اند. از تهران تا قم‌رود تنها ۲ و نیم ساعت فاصله است. فقط کافی است از مسیر اتوبان تهران - قم حرکت کنید تا به بزرگراه قم - گرمسار برسید. این بزرگراه شما را به راحتی به قم‌رود می‌برد.