

نقل قول خبر




مهدی بخشنده
رئیس اتاق بازرگانی، صنایع، معادن و کشاورزی قزوین
امکان تقویت همکاری‌های اقتصادی و تجاری میان ایران و کشورهای منطقه باالکان وجود دارد تا جایی که اتاق قزوین در همین راستا ایجاد ارتباط و تعامل با فعالان اقتصادی کشورهای صربستان و بوسنی و هرزگوین را در برنامه‌ریزی‌های خود در دستور کار قرار داده است.



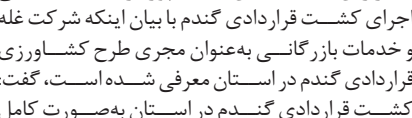
شهریار حدیدی
عضو مجمع نمایندگان کرمانشاه
با عراق و هم‌مرز رسمی داریم که در آینده قرار است مرز تپله‌کوه هم به آنها اضافه شود.
یعنی تقریباً در هر ۵۰ کیلومتر یک مرز رسمی داریم که اگر خوب به آنها توجه و از کارکردهای آنها استفاده می‌شود، قطعاً این استان دچار بصران بیکاری و اشتغال نبود.



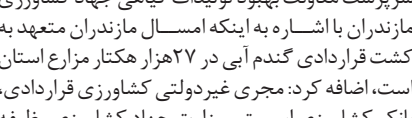
نادر تقی‌زاده
رئیس سازمان جهاد کشاورزی اردبیل
در قالب طرح حدنگاری و کاداستر، صدور سند مالکیت برای اراضی کشاورزی کاملاً رایگان است.
طرح حدنگاری در اراضی کشاورزی با هدف تثبیت مالکیت اجرا می‌شود. جهاد کشاورزی به سرعت پرونده‌های مربوط به رفع تداخلات را پاسخ داده و در صدور سند تک‌برگ به یاری ثبت اسناد و املاک می‌شتابد.




میر خیر
رئیس سازمان جهاد کشاورزی اردبیل
در قالب طرح حدنگاری و کاداستر، صدور سند مالکیت برای اراضی کشاورزی کاملاً رایگان است.
طرح حدنگاری در اراضی کشاورزی با هدف تثبیت مالکیت اجرا می‌شود. جهاد کشاورزی به سرعت پرونده‌های مربوط به رفع تداخلات را پاسخ داده و در صدور سند تک‌برگ به یاری ثبت اسناد و املاک می‌شتابد.



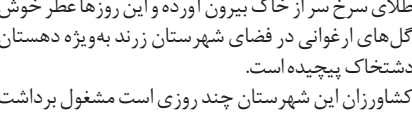
میر خیر
رئیس سازمان جهاد کشاورزی اردبیل
در قالب طرح حدنگاری و کاداستر، صدور سند مالکیت برای اراضی کشاورزی کاملاً رایگان است.
طرح حدنگاری در اراضی کشاورزی با هدف تثبیت مالکیت اجرا می‌شود. جهاد کشاورزی به سرعت پرونده‌های مربوط به رفع تداخلات را پاسخ داده و در صدور سند تک‌برگ به یاری ثبت اسناد و املاک می‌شتابد.



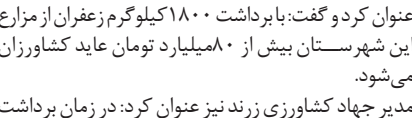
میر خیر
رئیس سازمان جهاد کشاورزی اردبیل
در قالب طرح حدنگاری و کاداستر، صدور سند مالکیت برای اراضی کشاورزی کاملاً رایگان است.
طرح حدنگاری در اراضی کشاورزی با هدف تثبیت مالکیت اجرا می‌شود. جهاد کشاورزی به سرعت پرونده‌های مربوط به رفع تداخلات را پاسخ داده و در صدور سند تک‌برگ به یاری ثبت اسناد و املاک می‌شتابد.



میر خیر
رئیس سازمان جهاد کشاورزی اردبیل
در قالب طرح حدنگاری و کاداستر، صدور سند مالکیت برای اراضی کشاورزی کاملاً رایگان است.
طرح حدنگاری در اراضی کشاورزی با هدف تثبیت مالکیت اجرا می‌شود. جهاد کشاورزی به سرعت پرونده‌های مربوط به رفع تداخلات را پاسخ داده و در صدور سند تک‌برگ به یاری ثبت اسناد و املاک می‌شتابد.



میر خیر
رئیس سازمان جهاد کشاورزی اردبیل
در قالب طرح حدنگاری و کاداستر، صدور سند مالکیت برای اراضی کشاورزی کاملاً رایگان است.
طرح حدنگاری در اراضی کشاورزی با هدف تثبیت مالکیت اجرا می‌شود. جهاد کشاورزی به سرعت پرونده‌های مربوط به رفع تداخلات را پاسخ داده و در صدور سند تک‌برگ به یاری ثبت اسناد و املاک می‌شتابد.



میر خیر
رئیس سازمان جهاد کشاورزی اردبیل
در قالب طرح حدنگاری و کاداستر، صدور سند مالکیت برای اراضی کشاورزی کاملاً رایگان است.
طرح حدنگاری در اراضی کشاورزی با هدف تثبیت مالکیت اجرا می‌شود. جهاد کشاورزی به سرعت پرونده‌های مربوط به رفع تداخلات را پاسخ داده و در صدور سند تک‌برگ به یاری ثبت اسناد و املاک می‌شتابد.



عکس: همشهری/اسیر نادری

سیستان و بلوچستان، پایلوت توزیع هوشمند آرد

طرح توزیع هوشمند آرد خام در میان روستاییان و عشایر به‌عنوان پایلوت در ۵ شهرستان شمالی این استان آغاز شده است

گزارش

فاز اول طرح هوشمندسازی توزیع آرد و نان در شهر یور ماه به پایان رسید و طی آن به گفته محمد جلال، مشاور وزیر امور اقتصادی و دارایی، روزانه حدود ۶ هزار تن آرد صرفه‌جویی شده است.

به گزارش همشهری، فاز اول این طرح شامل شناسایی و جمع‌آوری داده بود که با اجرای آن بانک اطلاعاتی دقیقی از تراکشن میزان مصرف، انحرافات و تخلفات به‌دست آمده است. در فاز دوم سنجش فراگیر عملکرد واحدهای پخت نان در سراسر کشور، امکان بازرسی هوشمند و مدیریت و توزیع هوشمند تخصیص گندم و آرد پاره‌ای در کشور فراهم خواهد شد.

در کنار اجرای فاز دوم این طرح که هم‌اکنون توزیع نان از طریق واحدهای نانویی را دنبال می‌کند، سیستان و بلوچستان به‌عنوان پایلوت، طرح توزیع هوشمند آرد در میان روستاییان و عشایر را هم کلید زده است.

تدوین طرح هوشمندسازی توزیع آرد

طرح هوشمندسازی توزیع آرد در کنار طرح هوشمندسازی توزیع آرد و نان در سیستان و بلوچستان تدوین شده است. این طرح در قالب سامانه «سنتا» و به‌صورت آزمایشی با هدف توزیع هوشمند آرد در میان مناطق روستایی و عشایری استان اجرا خواهد شد و طی آن، روستاییان و عشایر می‌توانند با نام‌نویسی در این سامانه، آرد موردنیاز خود را تأمین کنند.

تمامی زیرساخت‌های این طرح در استان راهاندازی شده است و مسئولان افزایش سهمیه آرد روستاییان و عشایر و جلوگیری از قاچاق آرد را از مهم‌ترین اهداف و مزیت‌های این طرح عنوان کرده‌اند.

راستی آزمای توزیع کنندگان

هوشمندسازی توزیع آرد در میان روستاییان و عشایر به‌صورت آزمایشی در سیستان و بلوچستان آغاز شده و قرار است بعد از اطمینان از عملکرد و در آینده نزدیک در سراسر کشور نیز اجرا شود.

معاون هماهنگی امور اقتصادی و توسعه منطقه‌ای استانداری سیستان و بلوچستان با بیان اینکه این طرح با هدف افزایش دقت و کنترل سهمیه آرد روستایی و عشایری اجرا خواهد شد به همشهری می‌گوید: در این طرح سرانه آرد قابل رصد است و می‌توانیم چه‌کسی و به چه میزان آرد برای توزیع تحویل گرفته و آن را چطور توزیع کرده‌است. در واقع این طرح راستی‌آزمایی عملکرد توزیع کنندگان است.

داود شهرکی سرانه روستایی و عشایری را هم مانند سرانه شهری می‌داند با این تفاوت که در توزیع هوشمند آرد شهری آرد به نان‌وایان اختصاص می‌یابد، اما سرانه روستایی و عشایری به روستاهایی که نان‌وایی ندارند و همچنین عشایر و به‌صورت آرد خام اختصاص می‌یابد. وی با بیان اینکه توزیع آرد خام از طریق سامانه «سنتا» صورت می‌گیرد توضیح می‌دهد که در این فرایند مانند طرح هوشمندسازی توزیع آرد و نان کارخانجات نانویی در اختیار فروشندگان و توزیع کنندگان آرد روستایی و عشایری و فروشگاه‌هایی که این سرانه را توزیع می‌کنند، قرار می‌گیرد و شهروندان با کارت بانکی از آنها خرید می‌کنند.

صرفه‌جویی ۶ هزار تن آرد

میزان مصرف روزانه نان کشور حدود ۱۰۰ میلیون قرص نان است که آرد موردنیاز برای این تعداد نان در کشور حدود ۱۷-۱۶ هزار تن بود؛ درحالی‌که پیش از هوشمندسازی توزیع آرد و نان، آرد توزیع شده در کشور طی روز ۲۴ هزار تن بود که روزانه حدود ۶ هزار تن هم از آن به‌ناهن تبدیل نمی‌شد؛ یعنی در ماه ۱۸۰ هزار تن، به‌ازای پارانه‌ای که به هر کیلوگرم آرد داده می‌شود، در ماه ۲۰۲۵ تا ۲۰۷ هزار میلیارد تومان تبدیل به نان نمی‌شد که حالا با اجرای طرح این میزان صرفه‌جویی شده است.

به گفته شهرکی، قرار است در آینده این سامانه به سامانه شهری فعلی متصل شود تا کنترل توزیع آرد به‌صورت هماهنگ و سراسری باشد.

توزیع هوشمند تا پایان آبان

هم‌اکنون طرح توزیع هوشمند آرد روستایی و عشایری در میان روستاییان و عشایر ۵ شهر شمالی استان یعنی زابل، زهک، انیسور، هامون و هیرمند آغاز شده و قرار است تا پایان آبان در همه استان اجرایی شود. معاون هماهنگی امور اقتصادی و توسعه منطقه‌ای استانداری سیستان و بلوچستان تصریح می‌کند که در این طرح نیز مانند طرح هوشمندسازی توزیع آرد و نان بی‌شناسنامه‌ها و اتباعی که کارت بانکی ندارند می‌توانند خرید خود را به‌صورت نقدی انجام دهند. پیش از این با اجرای طرح هوشمندسازی نگرانی‌هایی درباره بی‌شناسنامه‌ها و اتباع بدون کارت شناسایی و کارت بانکی مطرح شده بود که همان زمان منصور عدل، مدیر بازرسی و نظارت بر بازار محصولات کشاورزی سیستان و بلوچستان به همشهری گفته بود در جلسات با متولیان در وزارت کشور قرار شده درباره این افراد چاره‌اندیشی شود.

شهرکی حالا توضیح می‌دهد که قرار است برای اتباع و بی‌شناسنامه‌ها کارت شناسایی صادر شود، اما تا آن زمان می‌توانند با پول نقد خرید کنند و فروشندگان به جایشان کارت بکشند.

سیستان و بلوچستان یک میلیون و ۴۰۰ هزار نفر روستایی دارد که ۱۵۵٫۵ درصد جمعیت کل استان را شامل می‌شوند. همچنین براساس نتایج پانچ‌مین سرشماری ثبتی مبنای عشایر کوچنده کشور در سال ۱۳۹۹، جمعیت عشایری سیستان و بلوچستان در دوره قشلاقی ۲۵ هزار و ۹۲۳ خانوار با جمعیت ۱۲ هزار و ۱۲ نفر و در دوره بیلاقی ۲۲ هزار و ۴۸۲ خانوار با جمعیت ۱۱ هزار و ۵۹۶ نفر است که بخش زیادی از این جمعیت حالا قرار است آرد خام موردنیاز خود را از طریق سامانه سنتا دریافت کنند. سهمیه آرد در سیستان و بلوچستان پیش از این برای هر نفر ۱۲ کیلوگرم بود.

همدان دایر است که خود یک جاذبه گردشگری می‌آید، می‌گوید: در سایت موزه لایه‌های تاریخی پنهان است و از ۳ هزار سال قبل تاکنون را می‌توان در این سایت موزه دید. این سایت موزه در محلی قرار دارد که از زمان مادها زندگی و تمدن در آن شکل گرفته و تاکنون زندگی در آن جریان داشته است. در واقع در سایت موزه اشیای تاریخی در همان مکانی که کشف شدند، نگهداری می‌شوند. طراحی و افتتاح سایت موزه در این محور تاریخی خود نیز یکی از جاذبه‌های گردشگری این محور تاریخی به شمار می‌آید. هم‌اکنون گردشگران، بدون خرید بلیت می‌توانند با حضور در این محل به تاریخ و پیشینه تاریخی همدان در سه لایه تاریخی یعنی از دوره مادها به‌عنوان زمان شکل‌گیری همدان تا دوره هخامنشیان و اسلامی پی ببرند.

حفظ خانه‌های بزرگان شهر

یکی از راه‌های حفظ و احیای بافت‌های تاریخی در دنیا تبدیل آنها به محوره‌های تاریخی، فرهنگی و گردشگری است که باعث زنده شدن بافت، تبدیل آنها به کاربری‌های گردشگری و رونق اقتصادی می‌شود. مدیر پروژه گذر تاریخی، گردشگری همدان نیز در این‌باره می‌گوید: بافت‌های تاریخی معمولاً در گذشته بازار و مناطق مسکونی بودند. خانه‌های تاریخی زیادی اکنون در این محور وجود دارد و احیای محور گردشگری باعث می‌شود یکی از مناطق تقریباً فراموش شده در شهر زنده شود. صاحب محمدمدیان منصور ادامه می‌دهد: آرامگاه بوعلی سینا حدود ۴۰۰ تا ۵۰۰ هزار نفر، آرامگاه باباطاهر حدود ۳۰۰ تا ۴۰۰ هزار نفر و هگمتانه حدود ۱۰۰ تا ۱۵۰ هزار نفر بازدیدکننده دارند و از بافت تاریخی و بازار به‌علت عدم‌بلیت‌فروشی آماری در دست نیست بنابراین همه این جاذبه‌ها در محور تاریخی دیده شده‌است. در گذشته بازار بزرگ همدان در محله بنه‌بازار زندگی می‌کردند و هم‌اکنون نیز قدیمی‌ترین خانواده‌های همدان در این منطقه سکونت دارند. خانه‌های بزرگ و زیبایی مثل خانه‌های بوستنی‌زاده، تخم‌چی، شرفخانی و بناهایی مانند حمام چاله و حدود ۲۰ کاروانسرا هم در این گذر تاریخی وجود دارد که محور گردشگری می‌تواند آنها را احیا کند.

سایت موزه همدان

بخشی از اقدامات این پروژه با همکاری مدیریت شهری و بخشی دیگر از سوی میراث فرهنگی انجام می‌شود. فتحیان‌نسب به پیاده‌راه‌سازی این مسیر هم اشاره می‌کند و ادامه می‌دهد: یکی از فعالیت‌های در دست انجام برای این منظور پیاده‌راه‌سازی است. پیاده‌راه‌سازی خیابان اکباتان به‌عنوان ادامه مسیر پیاده‌راه به میدان مرکزی شهر می‌رسد. درست جایی که سایت موزه همدان با عمر ۴ ماه خود قرار دارد. معاون شهرسازی و معماری شهردار همدان با بیان اینکه نخستین سایت موزه کشور در میدان امام خمینی (ره)



عکس: همشهری/اسیر نادری

پیاده‌راه‌سازی در بافت تاریخی همدان

پروژه ساخت گذر تاریخی فرهنگی همدان از آرامگاه باباطاهر تا آرامگاه ابن سینا، عملیات عمرانی تکمیلی را می‌گذراند

گزارش ۲

همدان که در سال ۱۳۸۵ از سوی مجلس شورای اسلامی «پایتخت تاریخ و تمدن ایران» اعلام شد، این روزها شاهد روند تکمیل پروژه گذر تاریخی است. پروژه‌ای که به‌گفته‌های شهرداری و معماری شهردار همدان، این شهر را به ثبت جهانی خواهد رساند. گذر تاریخی از آرامگاه باباطاهر آغاز می‌شود و تا آرامگاه ابن‌سینا ادامه دارد.

منظر تاریخی شهری

برای تعریف این گذر تاریخی مسیرهای مختلفی در شهر همدان بررسی شد و در نهایت پروژه از آرامگاه باباطاهر تا آرامگاه ابن سینا به‌تصویب رسید. این را امیر فتحیان‌نسب، معاون شهرسازی و معماری شهردار همدان به همشهری می‌گوید و ادامه می‌دهد: ثبت جهانی این محور از اهمیت زیادی برخوردار است. زیرا هگمتانه شهری است که از آن به‌عنوان نخستین پایتخت مادها یاد می‌شود. قرار است پرونده ثبت جهانی با عنوان «منظر تاریخی شهری از هگمتانه تا همدان» که شامل این گذر نیز می‌شود، برای بازدید کارشناسان یونسکو تا سال آینده آماده شود. علیرضا قاسمی فرزند، استاندار همدان نیز معتقد است با تکمیل این محور، میراث فرهنگی این

عدد خبر

۳۴۰ تن

بورد

رئیس سازمان مدیریت پسماند شهرداری یزد با بیان اینکه روزانه ۳۴۰ تن زباله در این شهر جمع‌آوری می‌شود، گفت: از این میزان حدود ۲۶ تا ۷ تن زباله خشک است. به گزارش ایرنا، محمد برزگر افزود: از میزان زباله‌های جمع‌آوری شده ۲۹۰ تن مربوط به مرکز شهر است. به گفته وی، حدود ۱۰ تا ۱۳ درصد پسماند خشک و قابل بازیافت است.

۳۹ کشور

میراث

رئیس اداره امور بین‌الملل حرم مطهر بانوی کرامت از حضور بیش از ۱۵۳۰ نفر گردشگر از ۳۹ کشور طی مهر سال جاری در حرم مطهر حضرت معصومه (س) خبر داد. به گزارش مهر، کمال ثریا اردکانی اظهار کرد: ۵ کشوری که بیشترین گردشگر را در همراه داشتند به‌ترتیب اسپانیا، آمریکا، ایتالیا، لهستان و آلمان هستند.

۱۲۱ هکتار

خبراندیشی


معاون هماهنگی امور عمرانی استاندار خراسان رضوی گفت: ۱۲۱ هکتار زمین طرح نهضت ملی مسکن در سبزوار تأمین شده است. به گزارش مهر، جواد خدایی‌اظهار کرد: از مجموع ۴ میلیون مسکن که در طرح نهضت ملی مسکن برای کشور تعریف شده، سهم خراسان رضوی ۱۰ درصد است که این میزان در قالب ۴۰۰ هزار واحد مسکن به متقاضیان ارائه خواهد شد.

خبر

اصلاح حریم «سیمره»

مدیرکل میراث فرهنگی، گردشگری و صنایع دستی ایلام از اصلاح حریم و عرصه محوطه تاریخی سیمره خبر داد. به گزارش ایستنا، به‌دلیل اظهارات اخیر رئیس‌جمهوری درباره اهمیت و حساسیت تعیین حریم آثار تاریخی با تأکید بر اینکه اختلال در کسب‌وکار و معاش مردم ایجاد نکند، مدیرکل میراث فرهنگی، گردشگری و صنایع دستی ایلام گفت: از این هفته اقدامات تعیین عرصه و حریم شهر سیمره در شهرستان در شهر را شروع کرده‌ایم. آخرین تعیین حریم آن مربوط به سال ۱۳۹۰ بوده و قرار است با حریم جدیدی تعیین آن که ۴۵ روز زمان می‌برد، قسمتی از حریم آن را آزادسازی کنیم. فرهاد شریفی با بیان اینکه از ۱۷۶۶ ثبت شده در ایلام ۳۰۰ اثر تعیین حریم و عرصه شده‌اند، افزود: تعیین حریم و عرصه باید هر چند سال یکبار دوباره انجام شود و این مطالبه مردم است. مردم زمین‌های کشاورزی دارند، از طرفی هم بحث حفاظت از آثار مطرح است. بنابراین هر چند سال یکبار بحث تعیین دوباره حریم را انجام می‌دهیم که اگر در گذشته مشکلی وجود داشته، رفع شود و اگر مشکلی نباشد همان عرصه و حریم باقی می‌ماند. شریفی درباره آثاری که در ایلام نیازمند تعیین فوری حریم هستند، اظهار کرد: «شهر تاریخی دره شهر»، «منطقه چالسرا»، چندین تپه باستانی مانند تپه «عین خوش» در شهرستان دهلران از آثار تاریخی هستند که نیاز دارند، فوری برای آنها حریم و عرصه تعیین شود.

عکس خبر



کویر سرخه در معرض آلودگی
کویر زیبا و سرخ رنگ سرخه در جنوب شهرستان سرخه و روستای تاریخی بیابانک یکی از جاذبه‌های ارزشمند و زیبای استان سمنان است.
کوه سرخه و تپه‌های سعادت که در اثر فرسایش بادی و به‌صورت طبیعی به‌وجود آمده است از مهم‌ترین جاذبه‌های دیدنی این منطقه است، اما پیش از حدود یک دهه پساب‌های صنعتی کارخانه کربنات سدیم در جنوب شهرستان سرخه و در شمال روستای بیابانک با عبور از میان کوه‌ها مسیر ۴۰ کیلومتری را پیموده و به کویر می‌رسد. عکس: ایستنا